

## **GANE TIMUR SELATAN DALAM ANGKA 2013**

Katalog BPS : 1102001.8204092  
Ukuran Buku : 14,8 x 21 CM  
Jumlah Halaman : 56 + xiv  
Naskah : BPS Kabupaten Halmahera Selatan  
Penyunting : KSK Gane Timur Selatan  
Gambar Kulit : Seksi I P D S  
Diterbitkan Oleh : BPS Kabupaten Halmahera Selatan  
Dicetak Oleh : Percetakan

Boleh dikutip dengan menyebutkan sumbernya



## **SAMBUTAN CAMAT GANE TIMUR SELATAN**

Puji syukur marilah kita panjatkan kehadiran Allah SWT atas terbitnya buku Kecamatan Gane Timur Selatan Dalam Angka 2013 yang memberikan gambaran tentang Kecamatan Gane Timur Selatan. Informasi yang disajikan dalam buku ini sangat bermanfaat, tidak hanya bagi instansi pemerintah saja, namun juga bermanfaat bagi pihak swasta, peneliti dan mahasiswa.

Dalam era informasi sekarang ini, data statistik telah menjadi kebutuhan utama pengambil kebijakan terutama dalam perencanaan dan evaluasi terhadap hasil- hasil pembangunan. Oleh karena itu kesinambungan penyajian data semacam ini dari tahun ke tahun perlu dijaga kualitas dan keakuratannya.

Agar buku Kecamatan Gane Timur Selatan Dalam Angka dapat terbit setiap tahun dengan kualitas terbaik, saya menghimbau semua pihak untuk membantu sepenuh hati dalam penyusunan publikasi yang di lakukan BPS Kabupaten Halmahera Selatan dengan cara memberikan data yang diperlukan.

Pemerintah senantiasa berkepentingan untuk memiliki data yang terpercaya untuk diinformasikan kepada masyarakat dan instansi yang memerlukan.

Ahirnya saya sampaikan terima kasih kepada BPS Kabupaten Halmahera Selatan dan seluruh dinas/instansi/lembaga yang telah membantu penyusunan publikasi ini. Saya berharap buku ini dapat dimanfaatkan sepenuhnya sebagai sumber data oleh semua pihak.

Gane Luar, September 2013

Camat Gane Timur Selatan

Subarjo Hi. Hamid,S.Ip

NIP. 19610808 198202 1 006

## **KATA PENGANTAR**

Syukur alhamdulillah kami panjatkan kepada Allah SWT, karena berkat limpahan rahmat dan karunia-Nya publikasi Kecamatan Dalam Angka Tahun 2013 diterbitkan. Publikasi ini terwujud berkat bantuan dan kerjasama dari berbagai pihak. Kami menyadari bahwa publikasi ini masih terdapat banyak kekurangan. Oleh sebab itu, kritik dan saran yang konstruktif sangat kami harapkan untuk penyempurnaan publikasi ini di masa mendatang.

Terima kasih disampaikan kepada semua pihak yang telah membantu sehingga publikasi “ Kecamatan Dalam Angka 2013 “ ini dapat diterbitkan.

**Gane Luar, September 2013**  
**Koordinator Statistik Kecamatan**  
**Gane Timur Selatan**

**Arie Pratama,S.Kom**  
**Nip.19850401 201003 1 003**

## Daftar Isi

### Halaman

<b>Sambutan Camat .....</b>	<b>iii</b>
<b>Kata Pengantar .....</b>	<b>v</b>
<b>Daftar Isi .....</b>	<b>vi</b>
<b>Daftar Tabel .....</b>	<b>viii</b>
<b>Daftar Grafik.....</b>	<b>xii</b>
<b>Penjelasan Umum.....</b>	<b>xiii</b>
<b>1. Geografi dan Iklim .....</b>	<b>2</b>
1.1 Keadaan Geografi .....	2
1.2 Iklim.....	5
<b>2. Pemerintahan .....</b>	<b>7</b>
<b>3. Penduduk dan Ketenagakerjaan .....</b>	<b>11</b>
3.1 Penduduk .....	12
3.2 Ketenagakerjaan.....	15

<b>4. Sosial</b> .....	18
4.1 Pendidikan.....	18
4.2 Kesehatan.....	25
4.3 Kesejahteraan dan Sosial Lainnya.....	28
4.4 Agama .....	29
4.5 Perumahan dan Lingkungan Hidup.....	33
<b>5. Pertanian</b> .....	37
5.1 Luas Lahan Pertanian .....	39
5.2 Peternakan .....	40
<b>6. Perindustrian</b> .....	43
<b>7. Perdagangan</b> .....	45
<b>8. Transportasi, Komunikasi dan Pariwisata</b> .....	48
8.1 Transportasi.....	48
8.2 Komunikasi .....	51
8.3 Pariwisata.....	52
<b>9. Keuangan</b> .....	56

## Daftar Tabel

### Halaman

Tabel 1.1.1	Luas daerah dan Ketinggian dari Permukaan Laut Menurut Desa .....	2
Tabel 1.1.2	Letak Geografis dan Panjang Pantai Menurut Desa .....	3
Tabel 1.1.3	Jarak Antar Desa(KM) .....	4
Tabel 1.2.1	Jenis – Jenis Angin Laut Yang Berpengaruh Menurut Bulan .....	5
Tabel 2.1	Jumlah Dusun, RT, dan RW Menurut Desa .....	7
Tabel 2.2	Perangkat Desa Menurut Jenis Jabatan .....	8
Tabel 3.1.1	Estimasi Jumlah Penduduk Menurut Jenis Kelamin .....	12

Tabel 3.1.2	Estimasi Jumlah Penduduk Menurut Kelompok Umur dan Jenis Kelamin.....	13
Tabel 3.1.3	Jumlah Penduduk Menurut Jenis Kelamin 2011 – 2012 .....	14
Tabel 3.2.1	Jumlah Penduduk Desa Menurut Mata Pencarian .....	15
Tabel 4.1.1	Jumlah Paud.....	18
Tabel 4.1.2	Jumlah Sekolah dan Kelas Sekolah Dasar Negeri dan Swasta .....	19
Tabel 4.1.3	Jumlah Murid dan Guru Sekolah Dasar Negeri .....	20
Tabel 4.1.4	Jumlah Sekolah dan Kelas SLTP Negeri dan Swasta .....	21
Tabel 4.1.5	Jumlah Murid dan Guru SLTP Negeri .....	22
Tabel 4.1.6	Jumlah Sekolah dan Kelas SMU Negeri dan Swasta .....	23
Tabel 4.1.7	Jumlah Murid dan Guru SMU Negeri .....	24



Tabel 4.2.1	Banyaknya Puskesmas, Pustu, Polindes, Posyandu, Poskesdes dan Balai Pengobatan .....	25
Tabel 4.2.2	Banyaknya Dokter, Bidan, Perawat, dan Dukun Bayi .....	27
Tabel 4.3.1	Penyandang Cacat Menurut Kecacatan .....	28
Tabel 4.4.1	Penduduk Menurut Agama .....	29
Tabel 4.4.2	Tempat Peribadatan Menurut Jenisnya .....	31
Tabel 4.5.1	Bangunan Tempat Tinggal Menurut Klasifikasinya .....	33
Tabel 4.5.2	Rumah Tangga Menurut Sumber Penerangan yang Digunakan.....	34
Tabel 4.5.3	Pencemaran Lingkungan Meliputi Air, Tanah, dan Udara Menurut Desa .....	35
Tabel 5.1.1	Luas Tanah Menurut Penggunaannya .....	39
Tabel 5.2.1	Populasi Ternak Besar Menurut Desa.....	40
Tabel 5.2.2	Populasi Ternak Kecil dan Unggas Menurut Desa.....	41
Tabel 6.1	Industri Menurut Desa dan Klasifikasinya.....	43

Tabel 7.1	Banyaknya Pedagang Menurut Desa dan Klasifikasinya .....	45
Tabel 7.2	Banyaknya Sarana Perdagangan Menurut Desa .....	46
Tabel 8.1.1	Panjang Jalan Menurut Jenis Permukaan di Desa.....	48
Tabel 8.1.2	Panjang Jalan Menurut Kondisi Jalan di Desa .....	49
Tabel 8.1.3	Banyaknya Kendaraan Bermotor Menurut Jenisnya .....	50
Tabel 8.2.1	Banyaknya Pengguna Telepon Umum, Telepon Satelit, Pelanggan Telepon Rumah, Wartel, .....	51
Tabel 8.3.1	Banyaknya Hotel, Penginapan, dan Resort Menurut Desa .....	52
Tabel 8.3.2	Banyaknya Restoran, Rumah Makan, dan Kedai Makan/ Warteg Menurut Desa .....	53
Tabel 8.3.3	Banyaknya Objek Wisata Menurut Jenisnya di Desa .....	54
Tabel 9.1	Banyaknya Lembaga Keuangan Menurut Jenisnya di Desa.....	56

## Daftar Grafik

### Halaman

Gambar 3.1 Penduduk .....	11
Gambar 5.1 Luas Perkebunan Rakyat.....	37
Gambar 5.2 Populasi Ternak Besar, Kecil, dan Unggas.....	38

## PENJELASAN UMUM

Tanda-tanda, satuan-satuan dan lain-lainnya yang digunakan dalam publikasi ini adalah sebagai berikut:

### 1. TANDA-TANDA

Data tidak tersedia .....	:	-
Tanda desimal .....	:	,
Angka sementara .....	:	*
Angka sangat sementara .....	:	**
Angka perkiraan .....	:	e
Meter .....	:	m
Kilometer .....	:	km
Kilometer persegi .....	:	km <sup>2</sup>
Hektar .....	:	ha
Kwintal .....	:	kw

## 2. SATUAN

Kilometer persegi (km<sup>2</sup>)..... : 100 ha

Ton ..... : 100 kw

Satuan lain : orang, unit, ekor.

# *Bab I*

# *Geografi dan Iklim*

1. Geografi dan Iklim  
 1.1 Keadaan Geografi

Tabel 1.1.1 Luas Daerah dan Ketinggian dari Permukaan Laut menurut Desa di Kecamatan Gane Timur Selatan 2012

Desa	Luas Daerah (KM <sup>2</sup> )	Tinggi (m)
(1)	(2)	(3)
Gane Luar	113,8	1
Rangaranga	49,2	2
Kuwo	64,3	2
Sawat	28,1	2
Gaimu	28,8	1
Jumlah	304,2	8

Sumber 1. BPS Halmahera Selatan

Tabel. 1.1.2 Letak Geografis dan Panjang Pantai Menurut Desa  
Kecamatan Gane Timur Selatan 2012

Desa	Letak Geografis		Panjang Pantai (Km)
	1. Pesisir	2. Bukan Pesisir	
(1)	(2)		(3)
Gane Luar	1		3
Rangaranga	1		3
Kuwo	1		3
Sawat	1		3
Gaimu	1		3

*Sumber Kepala Desa Sekecamatan*



Tabel 1.1.3 Jarak Antar Desa (Km) Kecamatan Gane Timur Selatan, 2012

	Gane Luar	Rangaranga	Kuwo	Sawat	Gaimu
Gane Luar	0	6,5	12,5	17,5	23,5
Rangaranga	6,5	0	6	11	17
Kuwo	12,5	6	0	5	11
Sawat	17,5	11	5	0	6
Gaimu	23,5	17	11	6	0

Sumber BPS Halmahera Selatan

## 1.2 Iklim

Tabel 1.2.1 Jenis Jenis Angin Lainnya Berpengaruh Menurut Bulan di Kecamatan Gane Timur Selatan, 2012

Bulan	Jenis Angin			
	Barat	Selatan	Timur	Utara
	1.Ada 2.Tidak	1.Ada 2.Tidak	1.Ada 2.Tidak	1.Ada 2.Tidak
(1)	(2)	(3)	(4)	(5)
Januari	2	2	1	2
Februari	2	2	1	2
Maret	1	2	2	2
April	1	2	2	2
Mei	2	2	2	2
Juni	2	2	2	2
Juli	2	2	2	2
Agustus	2	1	2	2
September	2	1	2	2
Oktober	2	2	2	2
November	2	2	2	1
Desember	2	2	2	1

*Sumber Kepala Desa Sekecamatan*

# *Bab II*

## *Pemerintahan*

## 2. Pemerintahan

Tabel 2.1 Jumlah Dusun, RT, dan RW menurut Desa di Kecamatan Gane Timur Selatan 2012

Desa	Dusun	RT	RW
(1)	(2)	(3)	(4)
Gane Luar	4	9	0
Rangaranga	2	4	0
Kuwo	3	6	0
Sawat	2	0	0
Gaimu	2	0	0
Jumlah	13	19	0

*Sumber Kepala Desa Sekecamatan*

Tabel 2.2 Perangkat Desa Menurut Jenis Jabatan Kecamatan Gane Timur Selatan, 2012

Desa	Kepala Desa	Sekdes	Kepala Dusun	Kaur Pembangunar
(1)	(2)	(3)	(4)	(5)
Gane Luar	1	1	4	1
Rangaranga	1	1	2	1
Kuwo	1	1	3	1
Sawat	1	1	2	1
Gaimu	1	1	2	1
Jumlah	5	5	13	5

*Sumber Kepala Desa Sekecamatan*

Tabel Lanjutan Tabel 2.2

Desa	Kaur Kesra	Kaur Umum	Kaur Keuangan	Kaur Pemerintahan
(1)	(6)	(7)	(8)	(9)
Gane Luar	0	1	0	1
Rangaranga	0	1	1	1
Kuwo	0	1	0	1
Sawat	0	1	1	1
Gaimu	0	1	0	1
Jumlah	0	5	2	5

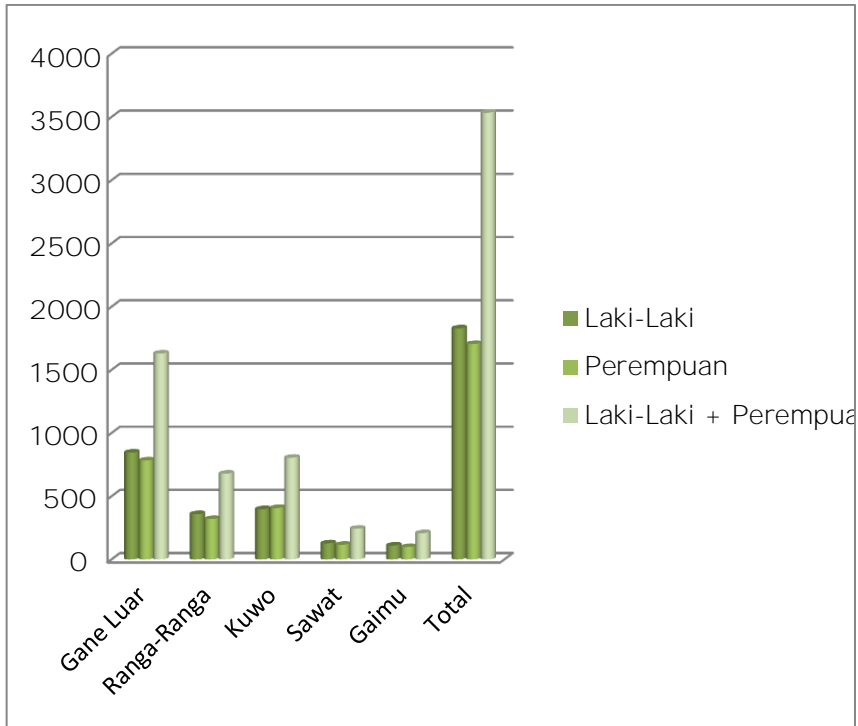
*Sumber Kepala Desa Sekecamatan*

*Bab III*

*Penduduk dan*  
*Ketenagakerjaan*

### 3. Penduduk dan Ketenagakerjaan

Gambar 3. Penduduk  
Penduduk Akhir Tahun Menurut Desa dan Jenis Kelamin





### 3.1 Penduduk

Tabel 3.1.1 Estimasi Jumlah Penduduk Menurut Jenis Kelamin di Kecamatan Gane Timur Selatan 2012

Desa	LakiLaki	Perempuan	Jumlah
(1)	(2)	(3)	(4)
Gane Luar	846	784	1630
Rangaranga	359	320	679
Kuwo	398	407	805
Sawat	127	116	243
Gaimu	110	98	208
Jumlah	1 829	1 705	3 534

*Sumber BPS Halmahera Selatan*

Tabel 3.12 Estimasi Jumlah Penduduk Menurut Kelompok Umur dan Jenis Kelamin di Kecamatan Gane Timur Selatan, 2012

Kelompok Umur	Penduduk (orang)		
	Laki-Laki	Perempuan	Jumlah
(1)	(2)	(3)	(4)
0-4	312	292	604
5-9	243	241	484
10-14	237	190	427
15-19	136	143	279
20-24	126	155	281
25-29	129	158	287
30-34	143	151	294
35-39	131	117	248
40-44	130	95	225
45-49	86	60	146
50-54	56	56	112
55-59	49	20	69
60-64	36	19	55
65-69	13	18	31
70-74	4	5	9
75+	9	5	14
Gane Timur Selatan	1 840	1 725	3 565

Sumber : BPS Halmahera Selatan

Tabel 3.3 Jumlah Penduduk Menurut Jenis Kelamin di Kecamatan Gane Timur Selatan, 2011-2012

Desa	Laki-Laki	Perempuan	Jumlah
(1)	(2)	(3)	(4)
2011	1 829	1 705	3 534
2012	1 840	1 725	3 565

Sumber BPS Kabupaten Halmahera Selatan

### 3.2 Ketenagakerjaan

Tabel 3.2.1 Jumlah Penduduk Desa Menurut Mata Pencarian Kecamatan Gane Timur Selatan 2012

Desa	Mata Pencarian		
	Nelayan	Petani	Buruh Kehutanan
(1)	(2)	(3)	(4)
Gane Luar	4	671	0
Rangaranga	0	205	0
Kuwo	3	178	0
Sawat	0	149	0
Gaimu	2	128	0
Jumlah	9	1 331	0

*Sumber Kepala Desa Sekecamatan*

Tabel Lanjutan 3.2.1

Desa	Mata Pencaharian	
	Pedagang	Tukang Kayu
(1)	(5)	(6)
Gane Luar	10	9
Rangaranga	8	6
Kuwo	7	2
Sawat	5	2
Gaimu	5	3
Jumlah	44	22

Sumber Kepala Desa Sekelamatan

# *Bab IV*

## *Sosial*

#### 4. Sosial

##### 4.1. Pendidikan

Tabel 4.1.1 Jumlah PAUD di Kecamatan Gane Timur Selatan 2012

Desa	Banyaknya PAUD
(1)	(2)
Gane Luar	2
Rangaranga	0
Kuwo	0
Sawat	0
Gaimu	0
Jumlah	2

*Sumber Kepala Desa Sekecamatan*

Tabel 4.1.2 Jumlah Sekolah dan Kelas Sekolah Dasar Negeri dan Swasta di Kecamatan Gane Timur Selatan, 2012

Desa	SD Negeri		SD Swasta	
	Sekolah	Kelas	Sekolah	Kelas
(1)	(2)	(3)	(4)	(5)
Gane Luar	2	11	0	0
Rangaranga	1	6	0	0
Kuwo	1	6	0	0
Sawat	1	5	0	0
Gaimu	1	6	0	0
Jumlah	6	35	0	0

*Sumber Dinas Pendidikan Kab. Halmahera Selatan*



Tabel 4.1.3 Jumlah Murid dan Guru Sekolah Dasar Negeri  
Kecamatan Gane Timur Selatan 2012

Desa	SD Negeri		
	Murid	Guru Tetap	Guru Honor
(1)	(2)	(3)	(4)
Gane Luar	375	6	8
Rangaranga	115	3	0
Kuwo	241	1	5
Sawat	102	1	2
Gaimu	73	1	4
Jumlah	906	12	19

*Sumber Dinas Pendidikan Kab. Halmahera Selatan*

Tabel 4.1.4 Jumlah Sekolah dan Kelas SLTP Negeri dan Swasta  
Kecamatan Gane Timur Selatan 2012

Desa	SLTP Negeri		SLTP Swasta	
	Sekolah	Kelas	Sekolah	Kelas
(1)	(2)	(3)	(4)	(5)
Gane Luar	1	5	0	0
Rangaranga	0	0	1	3
Kuwo	0	0	0	0
Sawat	0	0	0	0
Gaimu	0	0	0	0
Jumlah	1	5	1	3

Sumber Dinas Pendidikan Kab. Halmahera Selatan

Tabel 4.1.5 Jumlah Murid dan Guru SLTP Negeri di Kecamatan Gane Timur Selatan, 2012

Desa	SLTP Negeri		SLTP Swasta	
	Murid	Guru	Murid	Guru
(1)	(2)	(3)	(4)	(5)
Gane Luar	144	2	0	0
Rangaranga	0	0	61	4
Kuwo	0	0	0	0
Sawat	0	0	0	0
Gaimu	0	0	0	0
Jumlah	144	2	61	4

Sumber Dinas Pendidikan Kab. Halmahera Selatan

Tabel 4.1.6 Jumlah Sekolah dan Kelas SMU Negeri dan Swasta Kecamatan Gane Timur Selatan 2012

Desa	SMU Negeri		SMU Swasta	
	Sekolah	Kelas	Sekolah	Kelas
(1)	(2)	(3)	(4)	(5)
Gane Luar	1	5	0	0
Rangaranga	0	0	0	0
Kuwo	0	0	0	0
Sawat	0	0	0	0
Gaimu	0	0	0	0
Jumlah	1	5	0	0

*Sumber Dinas Pendidikan Kab. Halmahera Selatan*

Tabel 4.1.7 Jumlah Murid dan Guru SMU Negeri Kecamatan Gane Timur Selatan, 2012

Desa	SMU Negeri		
	Murid	Guru Tetap	Guru Honor
(1)	(2)	(3)	(4)
Gane Luar	133	1	11
Rangaranga	0	0	0
Kuwo	0	0	0
Sawat	0	0	0
Gaimu	0	0	0
Jumlah	133	1	11

*Sumber Dinas Pendidikan Kab. Halmahera Selatan*

## 4.2 Kesehatan

Tabel 4.2.1 Banyaknya Puskesmas, Pustu, Polindes, Posyandu, Poskesdes dan Balai Pengobatan di Kecamatan Gane Timur Selatan 2012

Desa	Puskesmas	Pustu	Polindes	Posyandu
(1)	(2)	(3)	(4)	(5)
Gane Luar	1	0	0	2
Rangaranga	0	0	1	1
Kuwo	0	0	1	1
Sawat	0	0	1	1
Gaimu	0	0	1	1
Jumlah	1	0	4	6

*Sumber Kepala Desa Sekecamatan*

Tabel Lanjutan ...

Desa	Poskesdes	Balai Pengobatan
(1)	(6)	(7)
Gane Luar	0	0
Rangaranga	0	0
Kuwo	0	0
Sawat	0	0
Gaimu	0	0
Jumlah	0	0

*Sumber Kepala Desa Sekecamatan*

Tabel 4.2.2 Banyaknya Dokter, Bidan, Perawat dan Dukun Bayi  
Kecamatan Gane Timur Selatan 2012

Desa	Dokter	Bidan	Perawat	Dukun Bayi
(1)	(2)	(3)	(4)	(5)
Gane Luar	0	4	1	6
Rangaranga	0	1	1	2
Kuwo	0	1	0	1
Sawat	0	1	0	1
Gaimu	0	0	0	2
Jumlah	0	7	2	12

*Sumber Kepala Desa Sekecamatan*



### 4.3 Kesejahteraan dan Sosial Lainnya

Tabel 4.3. Penyandang Cacat Menurut Kecamatan di Kecamatan Gane Timur Selatan, 2012

Desa	Cacat Tubuh	Tuna Netra	Tuna Rungu	Cacat Mental	Jumlah
(1)	(2)	(3)	(4)	(5)	(6)
Gane Luar	4	3	7	3	17
Rangaranga	1	2	5	1	9
Kuwo	1	0	5	0	6
Sawat	0	0	0	1	1
Gaimu	1	0	1	1	3
Jumlah	7	5	18	6	36

*Sumber Kepala Desa Sekecamatan*

#### 4.4 Agama

Tabel 4.4.1 Penduduk Menurut Agama di Kecamatan Gane Timur Selatan 2012

Desa	Islam	Protestan	Katolik
	1.Ada 2.Tidak	1.Ada 2.Tidak	1.Ada 2.Tidak
(1)	(2)	(3)	(4)
Gane Luar	1	2	2
Rangaranga	1	1	2
Kuwo	1	1	2
Sawat	1	2	2
Gaimu	1	1	2

*Sumber Kepala Desa Setempat*

Tabel Lanjutan ...

Desa	Hindu	Budha
	1.Ada 2.Tidak	1.Ada 2.Tidak
(1)	(5)	(6)
Gane Luar	2	2
Rangaranga	2	2
Kuwo	2	2
Sawat	2	2
Gaimu	2	2

*Sumber Kepala Desa Setempat*

Tabel 4.4.2 Tempat Peribadatan Menurut Jenis Kecamatan Gane Timur Selatan, 2012

Desa	Masjid	Surau/ Mushalla	Gereja Protestan
(1)	(2)	(3)	(4)
Gane Luar	2	0	0
Rangaranga	0	0	1
Kuwo	0	0	2
Sawat	1	0	0
Gaimu	1	0	0
Jumlah	4	0	3

*Sumber Kepala Desa Sekecamatan*

Tabel Lanjutan...

Desa	Gereja Katholik	Pura	Vihara
(1)	(5)	(6)	(7)
Gane Luar	0	0	0
Rangaranga	0	0	0
Kuwo	0	0	0
Sawat	0	0	0
Gaimu	0	0	0
Jumlah	0	0	0

*Sumber Kepala Desa Sekecamatan*

#### 4.5 Perumahan dan Lingkungan Hidup

Tabel 4.5.1 Bangunan Tempat Tinggal Menurut Klasifikasinya  
Kecamatan Gane Timur Selatan 2012

Desa	Permanen	Semi Permanen	Sederhana
(1)	(2)	(3)	(4)
Gane Luar	462	12	26
Rangaranga	80	13	7
Kuwo	135	40	45
Sawat	48	5	2
Gaimu	56	7	6
Jumlah	781	77	86

*Sumber Kepala Desa Sekecamatan*

Tabel 4.2 Rumah Tangga Menurut Sumber Penerangan yang Digunakan di Kecamatan Gane Timur Selatan, 2012

Desa	Listrik PLN	Listrik NonPLN	Lainnya
(1)	(2)	(3)	(4)
Gane Luar	0	150	33
Rangaranga	0	24	68
Kuwo	0	24	146
Sawat	0	17	50
Gaimu	0	7	49
Jumlah	0	222	643

*Sumber Kepala Desa Sekecamatan*

Tabel 4.5. Pencemaran Lingkungan Meliputi Air, Tanah, dan Udara Menurut Desa di Kecamatan Gane Timur Selatan, 2012

Desa	Pencemaran Air	Pencemaran Tanah	Pencemaran Udara
(1)	(2)	(3)	(4)
Gane Luar	0	0	0
Rangaranga	0	0	0
Kuwo	0	0	0
Sawat	0	0	0
Gaimu	0	0	0
Jumlah	0	0	0

*Sumber Kepala Desa Sekecamatan*

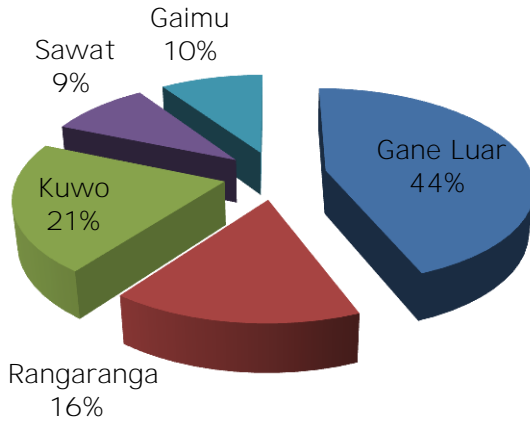


# *Bab V*

## *Pertanian*

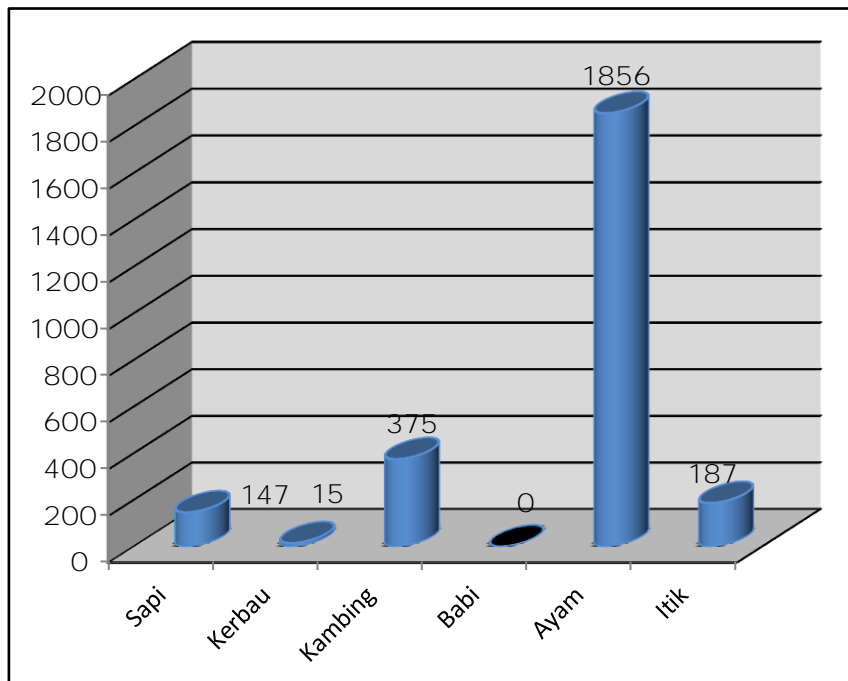
5. Pertanian

Gambar 51  
Luas Perkebunan Rakyat



*Sumber Kepala Desa Sekecamatan*

Gambar 5.2  
Populasi Ternak Besar, Kecil, dan Unggas



*Sumber Kepala Desa Sekecamatan*

## 5.1 Luas Lahan Pertanian

Tabel 5.1.1 Luas Tanah Menurut Penggunaannya Kecamatan Gane Timur Selatan 2012

Desa	Luas Desa (Km <sup>2</sup> )	Jenis Penggunaan Tanah (Ha)	
		Pemukiman	Perkebunan Rakyat
(1)	(2)	(3)	(4)
Gane Luar	133,8	13,4	13 366,9
Rangaranga	49,2	11,6	4 904,9
Kuwo	64,3	14,5	6 418
Sawat	28,1	3,7	2 804,3
Gaimu	28,8	3,2	2 874,5
Jumlah	304,2	46,4	30 368,6

*Sumber Kepala Desa Sekecamatan*

## 5.2 Peternakan

Tabel 5.21 Populasi Ternak Besar Menurut Desa di Kecamatan Gane Timur Selatan 2012

Desa	Kuda	Sapi Perah	Sapi Potong	Kerbau
(1)	(2)	(3)	(4)	(5)
Gane Luar	0	0	49	0
Rangaranga	0	0	19	15
Kuwo	0	0	31	0
Sawat	0	0	44	0
Gaimu	0	0	4	0
Jumlah	0	0	147	15

*Sumber Kepala Desa Sekecamatan*

Tabel 5.2 Populasi Ternak Kecil dan Unggas Menurut diDesa  
Kecamatan Gane Timur Selatan 2012

Desa	Kambing	Babi	Ayam	Itik
(1)	(2)	(3)	(4)	(5)
Gane Luar	325	0	1 125	147
Rangaranga	0	0	764	35
Kuwo	0	0	576	3
Sawat	30	0	300	2
Gaimu	20	0	216	0
Jumlah	375	0	1 856	187

# *Bab VI*

## *Perindustrian*

## 6 Perindustrian

Tabel 6.1 Industri Menurut Desa dan Klasifikasi Kecamatan Gane Timur Selatan 2012

Desa	Industri Besar/Sedang	Industri Kecil	Industri Kerajinan Rumah tangga
(1)	(2)	(3)	(4)
Gane Luar	0	30	30
Rangaranga	0	5	2
Kuwo	0	10	2
Sawat	0	0	0
Gaimu	0	3	1
Jumlah	0	48	35

*Sumber Kepala Desa Sekecamatan*



# *Bab VII*

## *Perdagangan*

## 7. Perdagangan

Tabel 7.1 Banyaknya Pedagang Menurut Desa dan Klasifikasi Kecamatan Gane Timur Selatan 2012

Desa	Pedagang Kecil	Pedagang Menengah	Pedagang Besar
(1)	(2)	(3)	(4)
Gane Luar	17	4	1
Rangaranga	2	3	0
Kuwo	11	0	0
Sawat	5	0	0
Gaimu	5	0	0
Jumlah	40	7	1

*Sumber Kepala Desa Sekecamatan*

Tabel 7.2 Banyaknya Sarana Perdagangan Menurut Desa Kecamatan Gane Timur Selatan 2012

Desa	Jenis Pasar		Mini Market	Kios	Toko Kelontong
	Permaner Semi Permaner	Pasar Tidak Permaner			
(1)	(2)	(3)	(4)	(5)	(6)
Gane Luar	0	0	0	21	0
Rangaranga	0	0	0	5	0
Kuwo	0	0	0	11	0
Sawat	0	0	0	5	0
Gaimu	0	0	0	5	0
Jumlah	0	0	0	47	0

*Sumber Kepala Desa Sekecamatan*

*Bab VIII*

*Transportasi,  
Komunikasi dan  
Pariwisata*

8. Transportasi, Komunikasi dan Pariwisata

8.1 Transportasi

Tabel 8.11. Panjang Jalan Menurut Jenis Permukaan di Desa Kecamatan Gane Timur Selatan 2012

Desa	Jenis Permukaan			Panjang Keseluruhan Per Desa (m)
	Diaspal	Pasir	Rabat Betor	
	1.Ya 2.Tidak	1.Ya 2.Tidak	1.Ya 2.Tidak	
(1)	(2)	(4)	(5)	(6)
Gane Luar	2	2	1	1 327
Rangaranga	2	2	1	564
Kuwo	2	2	1	800
Sawat	2	1	2	350
Gaimu	2	2	1	500
<b>Jumlah</b>				<b>3541</b>

*Sumber Kepala Desa Sekecamatan*

Tabel 8.12 Panjang Jalan Menurut Kondisi Jalan di Desa  
Gane Timur Selatan 2012

Desa	Kondisi Jalan			
	Baik	Sedang	Rusak	Rusak Berat
	1.Ya 2.Tidak	1.Ya 2.Tidak	1.Ya 2.Tidak	1.Ya 2.Tidak
(1)	(2)	(3)	(4)	(5)
Gane Luar	1	2	2	2
Rangaranga	1	2	2	2
Kuwo	2	1	2	2
Sawat	2	2	1	2
Gaimu	1	2	2	2

*Sumber Kepala Desa Sekecamatan*

Tabel 8.1.3 Banyaknya Kendaraan Bermotor Menurut Jenisnya  
Kecamatan Gane Timur Selatan 2012

Desa	Jenis Kendaraan Bermotor				Jumlah Per Desa
	Roda Empat	Roda Dua	Motor Tempel	Motor T <sub>3</sub>	
(1)	(2)	(3)	(5)	(6)	(7)
Gane Luar	0	27	26	87	140
Rangaranga	0	5	8	0	13
Kuwo	0	14	5	0	19
Sawat	0	3	2	0	5
Gaimu	0	3	2	0	5
Jumlah	0	52	43	87	182

*Sumber Kepala Desa Sekecamatan*

## 8.2 Komunikasi

Tabel 8.2.1 Banyaknya Pengguna Telepon Umum, Telepon Satelit, Pelanggan Telepon Rumah, Wartel Kecamatan Gane Timur Selatan, 2012

Desa	Telepon Umum	Telepon Satelit	Pelangga Telepon Rumah	Pengguna Telepon Seluler	Wartel
(1)	(2)	(3)	(4)	(5)	(6)
Gane Luar	0	0	0	280	0
Rangaranga	0	0	0	0	0
Kuwo	0	0	0	0	0
Sawat	0	0	0	0	0
Gaimu	0	0	0	73	0
Jumlah	0	0	0	353	0

*Sumber Kepala Desa Sekecamatan*



### 8.3 Pariwisata

Tabel 8.3.1 Banyaknya Hotel, Penginapan, dan Resort Menurut Desa di Kecamatan Gane Timur Selatan, 2012

Desa	Hotel		Penginapan	Wisma	Resort Wisata
	Berbintang	Non Bintang			
(1)	(2)	(3)	(4)	(5)	(6)
Gane Luar	0	0	0	0	0
Rangaranga	0	0	0	0	0
Kuwo	0	0	0	0	0
Sawat	0	0	0	0	0
Gaimu	0	0	0	0	0
Jumlah	0	0	0	0	0

*Sumber Kepala Desa Sekecamatan*

Tabel 8.3.2. Banyaknya Restoran, Rumah Makan, dan Kedai Makan/  
Warteg Menurut Desa/Kecamatan Gane Timur Selatan,  
2012

Desa	Restoran	Rumah Makan	Kedai Makan
(1)	(2)	(3)	(4)
Gane Luar	0	0	0
Rangaranga	0	0	0
Kuwo	0	0	0
Sawat	0	0	0
Gaimu	0	0	0
Jumlah	0	0	0

*Sumber Kepala Desa Sekecamatan*

Tabel 8.3.3 Banyaknya Objek Wisata Menurut Jenis Desa di Kecamatan Gane Timur Selatan 2012

Desa	Wisata Pantai	Wisata Bawah Laut	Objek Bangunan Bersejarah	Museum
(1)	(2)	(3)	(4)	(5)
Gane Luar	0	0	1	0
Rangaranga	0	0	0	0
Kuwo	0	0	0	0
Sawat	0	0	0	0
Gaimu	0	0	0	0
Jumlah	0	0	1	0

Sumber: Kepala Desa Sekecamatan

# *Bab IX*

## *Keuangan*

## 9. Keuangan

Tabel 9.1 Banyaknya Lembaga Keuangan Menurut Jenisnya di Kecamatan Gane Timur Selatan 2012

Desa	Koperasi			Bank	Jumlah	
	KUD	Kopinkra	Simpan Pinjam			Non KUD
(1)	(2)	(3)	(4)	(5)	(6)	(7)
Gane Luar	0	0	2	0	0	2
Rangaranga	0	0	0	0	0	0
Kuwo	0	0	0	0	0	0
Sawat	0	0	0	0	0	0
Gaimu	0	0	0	0	0	0
Jumlah	0	0	2	0	0	2

*Sumber Kepala Desa Sekecamatan*