



Katalog Bps : 1102001.8204053

KECAMATAN BACAN BARAT UTARA DALAM ANGKA TAHUN 2011



BADAN PUSAT STATISTIK
KABUPATEN HALMAHERA SELATAN



KECAMATAN BACAN BARAT UTARA
DALAM ANGKA
TAHUN 2011

BADAN PUSAT STATISTIK
KABUPATEN HALMAHERA SELATAN

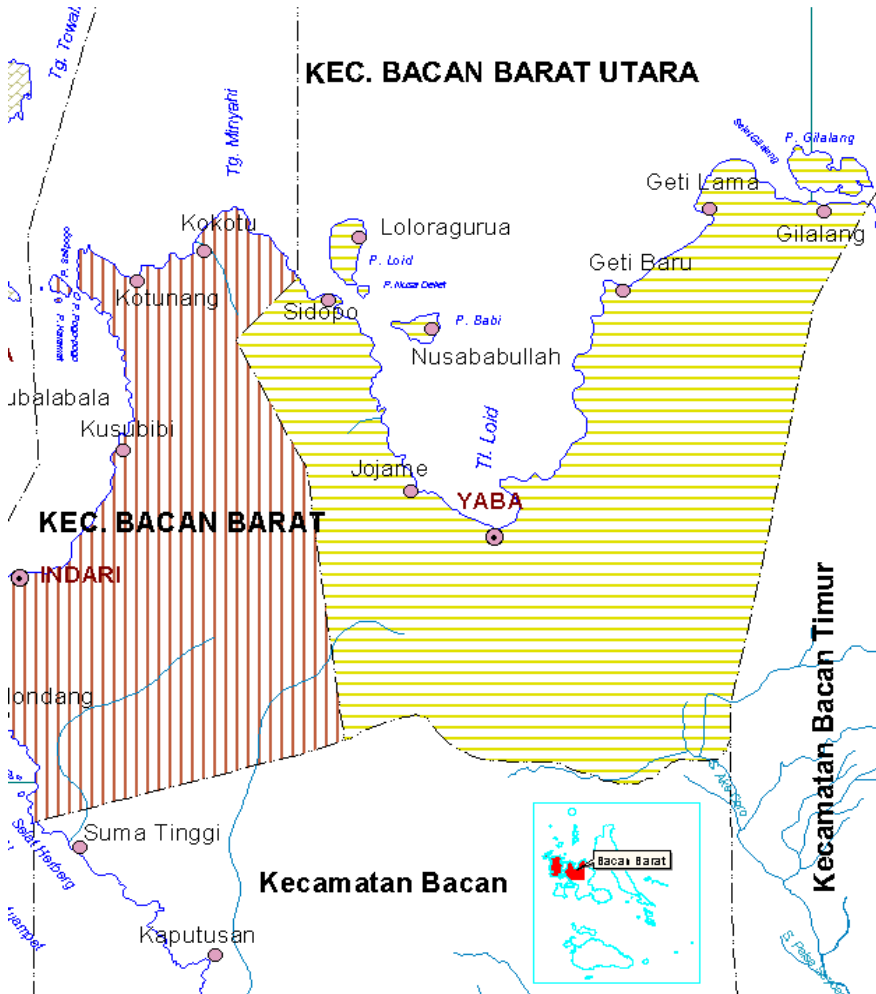
Kecamatan Bacan Barat Utara

Dalam Angka 2010

ISSN	:	
No. Publikasi	:	
Katalog BPS	:	1102001.8204053
Ukuran Buku	:	15 cm × 21 cm
Jumlah Halaman	:	xiv + 58 Halaman
Naskah	:	BPS Kabupaten Halmahera Selatan
Penyunting	:	BPS Kabupaten Halmahera Selatan
Gambar Kulit	:	BPS Kabupaten Halmahera Selatan
Diterbitkan oleh	:	BPS Kabupaten Halmahera Selatan
Dicetak oleh	:	

Boleh dikutip dengan menyebutkan sumbernya

PETA KECAMATAN BACAN BARAT UTARA



KATA PENGANTAR

Syukur alhamdulillah kami panjatkan kepada Allah SWT, karena berkat limpahan rahmat dan karunia-Nya publikasi Kecamatan Bacan Barat Utara Dalam Angka Tahun 2010 dapat diterbitkan.

Publikasi ini disusun guna memenuhi sebagian kebutuhan data di daerah ini, terutama sebagai acuan dalam perencanaan dan arah kebijakan pembangunan yang telah dilaksanakan dalam upaya pembangunan yang terencana dalam pencapaian tujuan otonomi daerah.

Publikasi ini terwujud berkat bantuan dan kerjasama dari berbagai pihak, terutama Bapak Camat Bacan Barat Utara beserta jajarannya. Kami menyadari bahwa publikasi ini masih terdapat banyak kekurangan. Oleh sebab itu, kritik dan saran yang konstruktif sangat kami harapkan untuk penyempurnaan publikasi ini dimasa mendatang.

Akhir kata semoga publikasi ini bermanfaat buet semuah pihak.

Bacan, Juni 2011
KEPALA BPS
KAB HALMAHERA SELATAN

Drs. Abdul Halim M.Si
Nip.19611231 198302 1 008

DAFTAR ISI

	Halaman
Peta Kecamatan Bacan Barat Utara	iii
Kata Pengantar	iv
Daftar Isi	v
Daftar Tabel	vii
Daftar Gambar.....	viii
Penjelasan Umum	xiv
1 Keadaan Geografi	1
2 Pemerintahan	6
3 Penduduk dan Ketenagakerjaan	10
3.1 Penduduk	12
3.2 Ketenagakerjaan	17
4 Sosial	19
4.1 Pendidikan	20
4.2 Kesehatan	27
4.3 Agama	32
4.4 Pemukiman dan Lingkungan Hidup	35
5 Pertanian	37
5.1 Perkebunan.....	39
5.2 Peternakan	40
6 Perindustrian	42
7 Perdagangan	45
8 Transportasi, Komunikasi dan Pariwisata	48
	v

8.1	Transportasi	49
8.2	Komunikasi	54
8.3	Pariwisata	55

DAFTAR TABEL

Halaman

1 Keadaan geografis

Tabel 1.1	Luas Daerah dan Tinggi Wilayah di Atas Permukaan Laut (DPL) di Kecamatan Bacan Barat Utara (Km), 2010.....	3
Tabel 1.2	Letak Geografis dan Panjang Pantai Desa – Desa di Kecamatan Bacan Barat Utara (Km), 2010.....	4
Tabel 1.3	Jarak Antar Desa (Km) di Kecamatan Bacan Barat Utara, 2010.....	5

2 PEMERINTAHAN

Tabel 2.1	Jumlah Dusun, RT, dan RW menurut Desa di Kecamatan Bacan Barat Utara, Tahun 2010.....	7
Tabel 2.2	Jumlah Perangkat Desa Menurut Jenis Jabatan di Kecamatan Bacan Barat Utara, 2010.....	8

3 PENDUDUK DAN KETENAGAKERJAAN

3.1 Penduduk

Tabel 3.1.1	Jumlah Penduduk dan Jumlah Keluarga di Kecamatan Bacan Barat Utara, 2010.....	12
Tabel 3.1.2	Jumlah Penduduk Akhir Tahun Menurut Desa dan Jenis Kelamin di Kecamatan Bacan Barat Utara, 2010.....	13

Tabel 3.1.3	Ratio Jenis Kelamin Penduduk di Kecamatan Bacan Barat Utara, 2010.....	14
Tabel 3.1.4	Kepadatan Penduduk Kecamatan Bacan Barat Utara, 2010.....	15
Tabel 3.1.5	Banyaknya Penduduk Menurut Desa dan Jenis kelamin di Kecamatan Bacan Barat Utara, 2007-2010.....	16
3.2 Ketenagakerjaan		
Tabel 3.2.1	Jumlah Pegawai Negeri Sipil (PNS) Kantor Camat Menurut tingkat Pendidikan yang Ditamatkan dan Jenis Kelamin di Kecamatan Bacan Barat Utara, 2010.....	17
Tabel 3.2.2	Jumlah Penduduk Desa Menurut Mata Pencaharian di Kecamatan Bacan Barat Utara, 2010.....	18

4 SOSIAL

4.1 Pendidikan

Tabel 4.1.1	Jumlah PAUD, Tenaga Pengajar, dan Murid di Kecamatan Bacan Barat Utara, 2010.....	20
Tabel 4.1.2	Jumlah Sekolah dan Kelas Sekolah Dasar Negeri (SD) dan Swasta di Kecamatan Bacan Barat Utara, 2010	21
Tabel 4.1.3	Jumlah Murid dan Guru Sekolah Dasar Negeri (SD) dan Swasta di Kecamatan Barat Utara, 2010	22

Tabel 4.1.4	Jumlah Sekolah dan Kelas Sekolah Lanjutan Tingkat pertama (SLTP) Negeri dan Swasta di Kecamatan Bacan Barat Utara, 2010.....	23
Tabel 4.1.5	Jumlah Murid dan Guru Sekolah Lanjutan Tingkat Pertama (SLTP) Negeri dan Swastadi Kecamatan Bacan Barat Utara, 2010	24
Tabel 4.1.6	Jumlah Sekolah dan Kelas Sekolah Menengah Umum (SMU) Negeri dan Swasta di Kecamatan Bacan Barat Utara, 2010	25
Tabel 4.1.7	Jumlah Murid dan Guru SMU Negeri dan Swasta di Kecamatan Bacan Barat Utara, 2010	26
4.2 Kesehatan		
Tabel 4.2.1	Jumlah Puskesmas, Pustu, Pusling, Posyandu, dan Balai Pengobatan di Kecamatan Bacan Barat Utara, 2010	27
Tabel 4.2.2	Jumlah Tenaga Kesehatan Menurut Klasifikasinya di Kecamatan Bacan Barat Utara, 2010	29
Tabel 4.2.3	Jumlah Penyandang Cacat Menurut Jenis Kecacatan di Kecamatan Bacan Barat Utara, 2010	30
4.3 Agama		
Tabel 4.3.1	Jumlah Penduduk Menurut Agama yang Dianut di Kecamatan Bacan Barat Utara, 2010	32
Tabel 4.3.2	Jumlah Tempat Peribadatan Menurut Desa di Kecamatan Bacan Barat Utara, 2010	33

4.4 Pemukiman dan Lingkungan Hidup

Tabel 4.4.1	Jumlah Keluarga Menurut Sumber Air Yang Digunakan di Kecamatan Bacan Barat Utara, 2010	35
Tabel 4.4.2	Jumlah Keluarga Menurut Sumber Penerangan yang Digunakan di Kecamatan Bacan Barat Utara, 2010.....	36

5 PERTANIAN

Tabel 5	Luas Tanah Menurut Penggunaannya di Kecamatan Bacan Barat Utara, 2010	38
---------	---	----

5.1 Perkebunan

Tabel 5.1.1	Produksi Tanaman Perkebunan Menurut Jenis Tanaman di Kecamatan Bacan Barat Utara, 2010	39
-------------	--	----

5.2 Peternakan

Tabel 5.2.1	Populasi Ternak Besar Menurut Desa di Kecamatan Bacan Barat Utara, 2010	40
Tabel 5.2.2	Populasi Ternak Kecil dan Unggas Menurut Desa di Kecamatan Bacan Barat Utara, 2010	41

6 PERINDUSTRIAN

Tabel 6.1	Industri Menurut Desa dan Klasifikasinya di Kecamatan Bacan Barat Utara, 2010	43
Tabel 6.2	Banyaknya Perusahaan Industri Menurut Jenisnya di Kecamatan Bacan Barat Utara, 2010.....	44

7 PERDAGANGAN

Tabel 7.1	Banyaknya Pedagang menurut Desa dan Klasifikasinya di Kecamatan Bacan Barat Utara, 2010	46
Tabel 7.2	Banyaknya Sarana Perdagangan Menurut Desa di Kecamatan Bacan Barat Utara, 2010	47

8 TRANSPORTASI, KOMUNIKASI DAN PARIWISATA

8.1 Transportasi

Tabel 8.1.1	Jenis Sarana Transportasi Antar Desa dan Daerah Sekitar Menurut Desa 2010	49
Tabel 8.1.2	Waktu Tempu Dari Ibu Kota Kecamatan Menuju Desa-Desa Menurut Jenis Transportasi, 2010	50
Tabel 8.1.3	Panjang Jalan Menurut Jenis Permukaan di Desa di Kecamatan Bacan Barat Utara (Km), 2010.....	51
Tabel 8.1.4	Panjang Jalan Menurut Kondisi Jalan di Desa di Kecamatan Bacan Barat Utara, 2010.....	52
Tabel 8.1.5	Banyaknya Kendaraan Bermotor Menurut Jenisnya di Kecamatan Bacan Barat Utara, 2010	53

8.2 Komunikasi

Tabel 8.2.1	Banyaknya Pengguna Telepon Seluler, Telepon Satelit, Pelanggan Telepon Rumah, Wartel, Warnet, di Kecamatan Bacan Barat Utara, 2010	54
-------------	--	----

8.3 Pariwisata

Tabel 8.3.1	Banyaknya Hotel, Penginapan, dan Resort Menurut Desa di Kecamatan Bacan Barat Utara, 2010	55
Tabel 8.3.2	Banyaknya Restoran, Rumah Makan, dan Kedai Makan/ Warteg Menurut Desa/ Kelurahan di Kecamatan Bacan Barat Utara, 2010	56
Tabel 8.3.3	Banyaknya Objek Wisata Menurut Jenisnya di Desa di Kecamatan Bacan Barat Utara, 2010 ...	57
Tabel 8.3.4	Banyaknya Lembaga Keuangan Menurut Jenisnya di Desa di Kecamatan Bacan Barat Utara, 2010	58

DAFTAR GAMBAR

	Halaman	
Gambar 1.1	Luas Wilayah Kecamatan Bacan Barat Utara, 2010	2
Gambar 3.1	Mata Pencaharian Penduduk Kecamatan Bacan Barat Utara, 2010	11

PENJELASAN UMUM

Tanda-tanda, satuan-satuan dan lain-lainnya yang digunakan dalam publikasi ini adalah sebagai berikut:

1. TANDA-TANDA

Data tidak tersedia	:	-
Tanda desimal	:	,
Angka sementara	:	*
Angka sangat sementara	:	**
Angka Sangat Sangat Sementara	:	***
Data Belum Tersedia	:	...
Angka perkiraan	:	e
Meter	:	m
Kilometer	:	km
Kilometer persegi	:	km ²
Hektar	:	ha
Kwintal	:	kw

2. SATUAN

Kilometer persegi (km ²).....	:	100 ha
Ton	:	10 kw

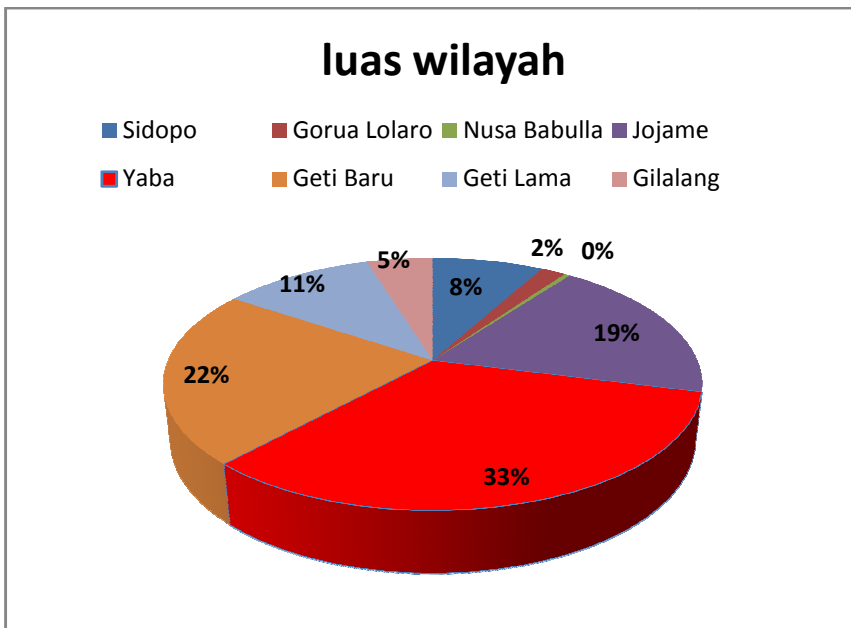
Satuan lain : orang, unit, ekor.

Bab I

Keadaan Geografis

1. Keadaan Geografi

Gambar 1.1 Luas Wilayah Kecamatan Bacan Barat Utara, 2010



Tabel 1.1 Luas Daerah dan tinggi Wilayah Di Atas Permukaan Laut (DPL) Menurut Desa di Kecamatan Bacan Barat Utara, 2010

Desa	Luas Daerah (Km ²)	Ketinggian Daerah (Meter)
(1)	(2)	(3)
Sidopo	21,1	1
Gorua Lolaro	4,7	1
Nusa Babulla	1,1	1
Jojame	49,9	1
Yaba	87,1	1
Geti Baru	59,8	2
Geti Lama	28,7	2
Gilalang	12,5	2
Bacan Barat Utara	264,9	

Sumber : BPS Kab. Halmahera Selatan

Tabel. 1.2 Letak Geografis dan Panjang Pantai Desa – Desa di Kecamatan Bacan Barat Utara (Km), 2010

Nama Desa	Letak Geografis :		Panjang Pantai (Km)
	1. Pesisir	2. Bukan Pesisir	
(1)	(2)	(3)	(3)
Sidopo	1		2
Gorua Lolaro	1		2
Nusa Babulla	1		3
Jojame	1		2
Yaba	1		2
Geti Baru	1		2
Geti Lama	1		2
Gilalang	1		2

Sumber : Kepala desa se-kecamatan

Tabel 1.3 Jarak Antar Desa di Kecamatan Bacan Barat Utara (Km), 2010

	Sidopo	Gorua Lolaro	Nusa Babulla	Jojame	Yaba	Geti Baru	Geti Lama	Gilalang
Sidopo		1.6	4.7	8	12	25	29	37
Gorua lolaro	1,6		4,7	10,5	12,4	25,4	29,4	37,4
Nusa Babulla	4,7	4,7		5,8	7,7	20,7	24,7	32,7
Jojame	8	10,5	5,8		4	17	21	29
Yaba	12	12,4	7,7	4		13	17	25
Geti Baru	25	25,4	20,7	17	13		4	12
Geti Lama	29	29,4	24,7	21	17	4		8
Gilalang	37	37,4	32,7	29	25	12	8	

Sumber : BPS Kab. Halmahera Selatan

Bab II

Pemerintahan

2. Pemerintahan

Tabel 2.1 Jumlah Dusun, RT, dan RW menurut Desa di Kecamatan Bacan Barat Utara, 2010

Desa	Dusun	RT	RW
(1)	(2)	(3)	(4)
Sidopo	-	4	-
Gorua Lolaro	1	3	-
Nusa Babulla	-	3	-
Jojame	-	3	-
Yaba	2	3	-
Geti Baru	1	3	-
Geti Lama	-	2	-
Gilalang	-	2	-
Bacan Barat Utara	4	23	0

Sumber : Kepala desa se-kecamatan

Tabel 2.2 Jumlah Perangkat Desa Menurut Jenis Jabatan di Kecamatan Bacan Barat Utara, 2010

Desa	Kepala Desa	Sekdes	Kaur Pem.	Kaur Pemb.
(1)	(2)	(3)	(4)	(5)
Sidopo	1	1	1	1
Gorua Lolaro	1	1	1	1
Nusa Babulla	1	1	1	1
Jojame	1	1	1	1
Yaba	1	1	1	1
Geti Baru	1	1	1	1
Geti Lama	1	1	1	1
Gilalang	1	1	1	1
Bacan Barat Utara	8	8	8	8

Sumber : Kepala desa se-kecamatan

Tabel 2.2 Lanjutan

Desa	Kaur Kesra	Kaur Umum	Kaur Keu.	Kepala Dusun
(1)	(6)	(7)	(8)	(9)
Sidopo	1	1	1	-
Gorua Lolaro	1	1	1	1
Nusa Babulla	1	1	1	-
Jojame	1	-	1	-
Yaba	1	1	1	2
Geti Baru	1	-	1	1
Geti Lama	1	-	1	-
Gilalang	1	1	1	-
Bacan Barat Utara	8	5	5	3

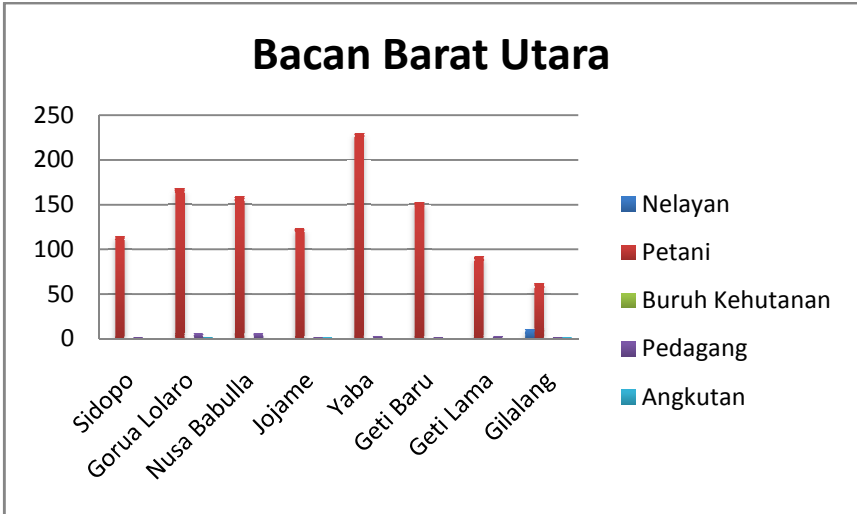
Sumber : Kepala desa se-kecamatan

Bab III

*Penduduk dan
ketenangakerjaan*

3. Penduduk dan Ketenagakerjaan

Gambar 3.1 Mata Pencaharian Penduduk Kecamatan Bacan Barat Utara, 2010



3.1 Penduduk

Tabel 3.1.1 Jumlah Penduduk dan Jumlah Keluarga di Kecamatan Bacan Barat Utara, 2010

Desa	Jumlah Penduduk	Jumlah Keluarga
(1)	(2)	(3)
Sidopo	495	117
Gorua Lolaro	576	176
Nusa Babulla	636	165
Jojame	527	127
Yaba	929	233
Geti Baru	660	154
Geti Lama	390	95
Gilalang	407	75
Bacan Barat Utara	4 620	1 142

Sumber : BPS Kab. Halmahera Selatan

Tabel 3.1.2 Jumlah Penduduk Akhir Tahun Menurut Desa dan Jenis Kelamin di Kecamatan Bacan Barat Utara, 2010

Desa	Laki-Laki	Perempuan	Jumlah
(1)	(2)	(3)	(4)
Sidopo	227	268	495
Gorua Lolaro	287	289	576
Nusa Babulla	340	296	636
Jojame	234	293	527
Yaba	522	407	929
Geti Baru	347	313	660
Geti Lama	207	183	390
Gilalang	192	215	407
Bacan Barat Utara	2 356	2 264	4 620

Sumber : BPS Kab. Halmahera Selatan

Tabel 3.1.3 Ratio Jenis Kelamin Penduduk di Kecamatan Bacan Barat Utara, 2010

Desa	Laki-Laki	Perempuan	Rasio Jenis Kelamin
(1)	(2)	(3)	(4)
Sidopo	227	268	84,7
Gorua Lolaro	287	289	99,3
Nusa Babulla	340	296	114,9
Jojame	234	293	79,9
Yaba	522	407	128,3
Geti Baru	347	313	110,9
Geti Lama	207	183	113,1
Gilalang	192	215	89,3
Bacan Barat Utara	2 356	2 264	10,4

Sumber : BPS Kab. Halmahera Selatan

Tabel 3.1.4 Kepadatan Penduduk Kecamatan Bacan Barat Utara 2010

Desa	Jumlah Penduduk (Orang)	Luas Wilayah (Km ²)	Kepadatan Penduduk (Orang/Km ²)
(1)	(2)	(3)	(4)
Sidopo	495	21,1	23
Gorua Lolaro	576	4,7	123
Nusa Babulla	636	1,1	578
Jojame	527	49,9	11
Yaba	929	87,1	11
Geti Baru	660	59,8	11
Geti Lama	390	28,7	14
Gilalang	407	12,5	33
Bacan Barat Utara	4 620	264,9	17

Sumber : BPS Kab. Halmahera Selatan

Tabel 3.1.5 Banyaknya Penduduk Menurut Desa dan Jenis Kelamin di Kecamatan Bacan Barat Utara, 2007-2010

Tahun	Penduduk (Orang)		
	Laki-Laki	Perempuan	Jumlah
(1)	(2)	(3)	(4)
2007	2256	2200	4 456
2008	2 266	2 210	4 476
2009	2 319	2 262	4 581
2010	2 050	2 264	4 314

Sumber : BPS Kab. Halmahera Selatan

3.2 Ketenagakerjaan

Tabel 3.2.1 Jumlah Pegawai Negeri Sipil (PNS) Kantor Camat Menurut Tingkat Pendidikan yang Ditamatkan dan Jenis Kelamin di Kecamatan Bacan Barat Utara, 2010

Pendidikan	Jenis Kelamin		Jumlah
	Laki-laki	Perempuan	
(1)	(2)	(3)	(4)
SD	0	0	0
SMP	0	0	0
SMA/Sederajat	3	0	3
D2	0	0	0
D3	0	0	0
S1	1	0	1
S2	1	0	1
Bacan Barat Utara	5	0	5

Sumber : BKD Kab. Halmahera Selatan

Tabel 3.2.2 Jumlah Penduduk Desa Menurut Mata Pencaharian di Kecamatan Bacan Barat Utara, 2010

Desa	Mata Pencaharian					
	Nelayan	Petani	Buruh Kehutanan	Pedagang	Angkutan	Lainnya
(1)	(2)	(3)	(4)	(5)	(6)	(7)
Sidopo	0	115	0	2	0	...
Gorua Lolaro	0	168	0	6	2	...
Nusa Babulla	0	159	0	6	0	...
Jojame	0	124	0	2	1	...
Yaba	0	230	0	3	0	...
Geti Baru	0	152	0	2	0	...
Geti Lama	0	92	0	3	0	...
Gilalang	10	62	0	2	1	...
Bacan Barat Utara	10	1 102	0	26	4	...

Sumber : Kepala desa se-kecamatan

Bab IV

Sosial

4. Sosial

4.1 Pendidikan

Tabel 4.1.1 Jumlah PAUD, Tenaga Pengajar, dan Murid di Kecamatan Bacan Barat Utara, 2010

Desa	PAUD	Tenaga Pengajar	Murid
(1)	(2)	(3)	(4)
Sidopo	-	-	-
Gorua Lolaro	1	2	23
Nusa Babulla	2	4	60
Jojame	-	-	-
Yaba	-	-	-
Geti Baru	2	4	120
Geti Lama	-	-	-
Gilalang	-	-	-
Bacan Barat Utara	5	10	203

Sumber : Kepala desa se-kecamatan

Tabel 4.1.2 Jumlah Sekolah dan Kelas Sekolah Dasar Negeri (SD) dan Swasta di Kecamatan Bacan Barat Utara, 2010

Desa	Negeri		Swasta	
	Sekolah	Kelas	Sekolah	Kelas
(1)	(2)	(3)	(4)	(5)
Sidopo	-	-	1	6
Gorua Lolaro	1	6	-	-
Nusa Babulla	1	6	-	-
Jojame	1	6	-	-
Yaba	1	6	1	6
Geti Baru	1	6	-	-
Geti Lama	1	6	-	-
Gilalang	1	6	-	-
Bacan Barat Utara	7	42	2	12

Sumber : Kepala desa se-kecamatan

Tabel 4.1.3 Jumlah Murid dan Guru Sekolah Dasar Negeri (SD) dan Swasta di Kecamatan Barat Utara, 2010

Desa	Negeri		Swasta	
	Murid	Guru	Murid	Guru
(1)	(2)	(3)	(4)	(5)
Sidopo	-	-	101	5
Gorua Lolaro	138	4	-	-
Nusa Babulla	172	4	-	-
Jojame	139	4	-	-
Yaba	158	7	74	1
Geti Baru	170	3	-	-
Geti Lama	71	4	-	-
Gilalang	75	2	-	-
Bacan Barat Utara	923	28	175	6

Sumber : Kepala desa se-kecamatan

Tabel 4.1.4 Jumlah Sekolah dan Kelas Sekolah Lanjutan Tingkat Pertama (SLTP) Negeri dan Swasta di Kecamatan Bacan Barat Utara, 2010

Desa	Negeri		Swasta	
	Sekolah	Kelas	Sekolah	Kelas
(1)	(2)	(3)	(4)	(5)
Sidopo	1	3	-	-
Gorua Lolaro	-	-	-	-
Nusa Babulla	-	-	-	-
Jojame	-	-	-	-
Yaba	1	3	-	-
Geti Baru	-	-	1	3
Geti Lama	-	-	-	-
Gilalang	-	-	-	-
Bacan Barat Utara	2	6	1	3

Sumber : Kepala desa se-kecamatan

Tabel 4.1.5 Jumlah Murid dan Guru Sekolah Lanjutan Tingkat pertama (SLTP) Negeri dan Swastadi Kecamatan Bacan Barat Utara, 2010

Desa	Negeri		Swasta	
	Murid	Guru	Murid	Guru
(1)	(2)	(3)	(4)	(5)
Sidopo	68	7	-	-
Gorua Lolaro	-	-	-	-
Nusa Babulla	-	-	-	-
Jojame	-	-	-	-
Yaba	61	5	-	-
Geti Baru	-	-	59	10
Geti Lama	-	-	-	-
Gilalang	-	-	-	-
Bacan Barat Utara	129	12	59	10

Sumber : Kepala desa se-kecamatan

Tabel 4.1.6 Jumlah Sekolah dan Kelas Sekolah Menengah Umum (SMU) Negeri dan Swasta di Kecamatan Bacan Barat Utara, 2010

Desa/ Kelurahan	Negeri		Swasta	
	Sekolah	Kelas	Sekolah	Kelas
(1)	(2)	(3)	(4)	(5)
Sidopo	-	-	-	-
Gorua Lolaro	-	-	-	-
Nusa Babulla	-	-	-	-
Jojame	-	-	-	-
Yaba	-	-	-	-
Geti Baru	-	-	-	-
Geti Lama	-	-	-	-
Gilalang	-	-	-	-
Bacan Barat Utara	-	-	-	-

Tabel 4.1.7 Jumlah Murid dan Guru Sekolah Menengah Umum (SMU) Negeri dan Swasta di Kecamatan Bacan Barat Utara, 2010

Desa/ Kelurahan	SMU Negeri		SMU Swasta	
	Murid	Guru	Murid	Guru
(1)	(2)	(3)	(4)	(5)
Sidopo	-	-	-	-
Gorua Lolaro	-	-	-	-
Nusa Babulla	-	-	-	-
Jojame	-	-	-	-
Yaba	-	-	-	-
Geti Baru	-	-	-	-
Geti Lama	-	-	-	-
Gilalang	-	-	-	-
Bacan Barat Utara	-	-	-	-

4.2 Kesehatan

Tabel 4.2.1 Jumlah Puskesmas, Pustu, Pusling, Posyandu, dan Balai Pengobatan di Kecamatan Bacan Barat Utara, 2010

Desa	Puskesmas	Pustu	Pusling	Posyandu
(1)	(2)	(3)	(4)	(5)
Sidopo	0	0	0	1
Gorua Lolaro	0	0	0	1
Nusa Babulla	0	0	0	1
Jojame	0	0	0	1
Yaba	1	0	0	2
Geti Baru	0	0	0	1
Geti Lama	0	0	0	1
Gilalang	0	0	0	1
Bacan Barat Utara	1	0	0	9

Sumber : KSK Bacan Barat Utara

Tabel 4.2.1 Lanjutan

Desa	Polindes	Poskesdes	Balai Pengobatan
(1)	(6)	(7)	(8)
Sidopo	1	0	0
Gorua Lolaro	1	0	0
Nusa Babulla	1	0	0
Jojame	0	0	0
Yaba	0	0	0
Geti Baru	1	0	0
Geti Lama	0	0	0
Gilalang	1	0	0
Bacan Barat Utara	5	0	0

Sumber : KSK Bacan Barat Utara

Tabel 4.2.2 Jumlah Tenaga Kesehatan Menurut Klasifikasinya di Kecamatan Bacan Barat Utara, 2010

Desa	Dokter	Bidan	Mantri Kesehatan	Dukun Bayi
(1)	(2)	(3)	(4)	(5)
Sidopo	0	0	0	2
Gorua Lolaro	0	0	0	2
Nusa Babulla	0	0	0	4
Jojame	0	0	0	2
Yaba	0	5	4	1
Geti Baru	0	0	0	0
Geti Lama	0	0	0	0
Gilalang	0	0	0	1
Bacan Barat Utara	0	5	4	12

Sumber : KSK Bacan Barat Utara

Tabel 4.2.3 Jumlah Penyandang Cacat Menurut Jenis Kecacatan di Kecamatan Bacan Barat Utara, 2010

Desa	Tuna Netra	Tuna Rungu	Tuna Wicara	Tuna Rungu-Wicara
(1)	(2)	(3)	(4)	(5)
Sidopo	0	0	0	0
Gorua Lolaro	0	1	1	0
Nusa Babulla	3	4	1	0
Jojame	1	10	2	0
Yaba	0	1	0	0
Geti Baru	2	0	0	0
Geti Lama	2	3	1	1
Gilalang	0	1	0	0
Bacan Barat Utara	8	20	5	1

Sumber : Kepala desa se-kecamatan

Tabel 4.2.3 Lanjutan

Desa	Tuna Daksa	Tuna Grahita	Tuna Laras
(1)	(6)	(7)	(8)
Sidopo	1	0	0
Gorua Lolaro	0	0	0
Nusa Babulla	3	0	0
Jojame	2	1	1
Yaba	3	0	0
Geti Baru	4	0	1
Geti Lama	0	0	0
Gilalang	2	0	1
Bacan Barat Utara	15	1	3

Sumber : Kepala desa se-kecamatan

4.3 Agama

Tabel 4.3.1 Jumlah Penduduk Menurut Agama yang Dianut di Kecamatan Bacan Barat Utara, 2010

Desa	Islam	Protestan	Katolik	Hindu	Budha
(1)	(2)	(3)	(4)	(5)	(6)
Sidopo	495	0	0	0	0
Gorua Lolaro	576	0	0	0	0
Nusa Babulla	636	0	0	0	0
Jojame	527	0	0	0	0
Yaba	279	650	0	0	0
Geti Baru	140	520	0	0	0
Geti Lama	38	352	0	0	0
Gilalang	407	0	0	0	0
Bacan Barat Utara	3 098	1 522	0	0	0

Sumber : Kepala desa se-kecamatan

Tabel 4.3.2 Jumlah Tempat Peribadatan Menurut Desa di Kecamatan Bacan Barat Utara, 2010

Desa	Masjid	Surau/ Mushallah	Gereja Protestan
(1)	(2)	(3)	(4)
Sidopo	1	0	0
Gorua Lolaro	2	0	0
Nusa Babulla	1	0	0
Jojame	1	0	0
Yaba	1	0	4
Geti Baru	1	2	0
Geti Lama	1	0	1
Gilalang	1	0	0
Bacan Barat Utara	9	2	5

Sumber : Kepala desa se-kecamatan

Tabel 4.3.2 Lanjutan

Desa	Gereja Katholik	Pura	Vihara
(1)	(5)	(6)	(7)
Sidopo	0	0	0
Gorua Lolaro	0	0	0
Nusa Babulla	0	0	0
Jojame	0	0	0
Yaba	0	0	0
Geti Baru	0	0	0
Geti Lama	0	0	0
Gilalang	0	0	0
Bacan Barat Utara	0	0	0

Sumber : Kepala desa se-kecamatan

4.4 Pemukiman dan Lingkungan Hidup

Tabel 4.4.1 Jumlah Keluarga Menurut Sumber Air Yang Digunakan di Kecamatan Bacan Barat Utara, 2010

Desa	PDAM	Sumur/ Perigi	Sumur Pompa	Mata Air	Sungai
(1)	(2)	(3)	(4)	(5)	(6)
Sidopo	-	-	-	117	-
Gorua Lolaro	-	-	-	176	-
Nusa Babulla	-	165	-	-	-
Jojame	-	127	-	-	-
Yaba	-	-	-	233	-
Geti Baru	-	154	-	-	-
Geti Lama	-	95	-	-	-
Gilalang	-	-	-	75	-
Bacan Barat Utara	0	541	0	601	0

Sumber : Kepala desa se-kecamatan

Tabel 4.4.2 Jumlah Keluarga Menurut Sumber Penerangan yang Digunakan di Kecamatan Bacan Barat Utara, 2010

Desa	Listrik PLN	Listrik Non PLN	Lainnya
(1)	(2)	(3)	(4)
Sidopo	0	18	99
Gorua Lolaro	0	16	160
Nusa Babulla	0	32	133
Jojame	0	15	112
Yaba	0	61	172
Geti Baru	0	10	144
Geti Lama	0	75	20
Gilalang	0	9	66
Bacan Barat Utara	0	236	906

Sumber : Kepala desa se-kecamatan

Bab V

Pertanian

5. Pertanian

Tabel 5 Luas Lahan Menurut Penggunaannya di Kecamatan Bacan Barat Utara, 2010

Desa	Jenis Penggunaan Tanah (Ha)			Total
	Non Tani (Ha)	Sawah (Ha)	Non Sawah (Ha)	
(1)	(2)	(3)	(4)	(5)
Sidopo	2,2	0	2 106,7	21,1
Gorua Lolaro	15,1	0	452,9	4,7
Nusa Babulla	3,2	0	109,2	1,1
Jojame	2,2	0	4 990,6	49,9
Yaba	4,3	0	8 701,4	87,1
Geti Baru	5,4	0	5 976,4	59,8
Geti Lama	4,3	0	2 864,4	28,7
Gilalang	3,2	0	1 248,5	12,5
Bacan Barat Utara	39,9	0	26 450,1	264,9

Sumber : Kepala desa se-kecamatan

5.1 Perkebunan

Tabel 5.1.1 Produksi Tanaman Perkebunan Menurut Jenis Tanaman di Kecamatan Bacan Barat Utara, 2010

Desa	Kelapa (ton)	Cengkeh (ton)	Pala (ton)	Kakao (ton)
(1)	(2)	(3)	(4)	(5)
Sidopo	10	10	1	0
Gorua Lolaro	35	10	5	4
Nusa Babulla	60	5	0	2
Jojame	120	0	0	1
Yaba	150	1	0,5	30
Geti Baru	15	1	5	10
Geti Lama	50	10	0	1
Gilalang	10	5	0	0
Bacan Barat Utara	450	42	11,5	48

Sumber : Kepala desa se-kecamatan

5.2 Peternakan

Tabel 5.2.1 Populasi Ternak Besar Menurut Desa di Kecamatan Bacan Barat Utara, 2010

Desa	Kuda	Sapi Perah	Sapi Potong	Kerbau
(1)	(2)	(3)	(4)	(5)
Sidopo	0	0	0	0
Gorua Lolaro	0	0	0	0
Nusa Babulla	0	0	0	0
Jojame	0	0	0	0
Yaba	0	0	0	0
Geti Baru	0	7	0	0
Geti Lama	0	0	0	0
Gilalang	0	0	0	0
Bacan Barat Utara	0	7	0	0

Sumber : Kepala desa se-kecamatan

Tabel 5.2.2 Populasi Ternak Kecil dan Unggas Menurut Desa/ Kelurahan di Kecamatan Bacan Barat Utara, 2010

Desa	Kambing	Babi	Ayam	Itik
(1)	(2)	(3)	(4)	(5)
Sidopo	50	0	150	20
Gorua Lolaro	35	0	130	0
Nusa Babulla	20	0	110	0
Jojame	80	0	180	30
Yaba	20	3	200	8
Geti Baru	50	0	150	0
Geti Lama	30	0	50	0
Gilalang	40	0	100	30
Bacan Barat Utara	325	3	1 070	88

Sumber : Kepala desa se-kecamatan

Bab VI

Perindustrian

6. Perindustrian

Tabel 6.1. Industri Menurut Desa dan Klasifikasinya di Kecamatan Bacan Barat Utara, 2010

Desa	Industri Besar/Sedang	Industri Kecil	Industri Kerajinan Rumah tangga
(1)	(2)	(3)	(4)
Sidopo	-	-	...
Gorua Lolaro	-	-	...
Nusa Babulla	-	-	...
Jojame	-	-	...
Yaba	-	-	...
Geti Baru	-	-	...
Geti Lama	-	-	...
Gilalang	-	-	...
Bacan barat Utara	-	-	...

Sumber : ***

Tabel 6.2 Banyaknya Perusahaan Industri Menurut Jenisnya di Kecamatan Bacan Barat Utara, 2010

Jenis Industri	Jumlah Perusahaan	Tenaga Kerja
(1)	(2)	(3)
Makanan dan Minuman	-	-
Tembakau	-	-
Tekstil	-	-
Furnitur dan Pengolahan	-	-
Lainnya		
Daur Ulang	-	-
SESUAIKAN		
Bacan Barat Utara	-	-

Sumber : ***

Bab VII

Perdagangan

7. Perdagangan

Tabel 7.1 Banyaknya Pedagang menurut Desa dan Klasifikasinya di Kecamatan Bacan Barat Utara, 2010

Desa	Pedagang Kecil	Pedagang Menengah	Pedagang Besar
(1)	(2)	(3)	(4)
Sidopo	4	2	-
Gorua Lolaro	2	6	-
Nusa Babulla	3	6	-
Jojame	3	2	-
Yaba	4	3	-
Geti Baru	5	2	-
Geti Lama	2	3	-
Gilalang	1	2	-
Bacan barat Utara	24	26	-

Sumber : Kepala desa se-kecamatan

Tabel 7.2 Banyaknya Sarana Perdagangan Menurut Desa di Kecamatan Bacan Barat Utara, 2010

Desa	Jenis Pasar		Mini Market	Kios	Toko Kelontong
	Permanen/ Semi Permanen	Pasar Tidak Permanen			
(1)	(2)	(3)	(4)	(5)	(6)
Sidopo	-	-	-	-	4
Gorua Lolaro	-	-	-	-	2
Nusa Babulla	-	-	-	-	3
Jojame	-	-	-	-	3
Yaba	-	-	-	-	4
Geti Baru	-	-	-	-	5
Geti Lama	-	-	-	-	2
Gilalang	-	-	-	-	1
Bacan Barat Utara	-	-	-	-	24

Sumber : Kepala desa se-kecamatan

Bab VIII

*Transportasi,
Komunikasi dan
Pariwisata*

8. Transportasi, Komunikasi dan Pariwisata

8.1 Transportasi

Tabel 8.1.1 Jenis Sarana Transportasi Antar Desa dan Daerah Sekitar Menurut Desa, 2010

Desa	Jenis Transportasi
	1. Darat 2. Laut 3. Udara
(1)	(2)
Sidopo	2
Gorua Lolaro	2
Nusa Babulla	2
Jojame	2
Yaba	2
Geti Baru	2
Geti Lama	2
Gilalang	2

Sumber : Kepala desa se-kecamatan

Tabel 8.1.2 Waktu Tempuh Dari Ibu Kota Kecamatan Menuju Desa-
Desa Menurut Jenis Transportasi, 2010

Desa	Rata-rata waktu tempuh (menit)	
	Katinting	Bodi batang / speed boat
(1)	(2)	(3)
Sidopo	60	30
Gorua Lolaro	60	30
Nusa Babulla	60	30
Jojame	30	15
Yaba	-	-
Geti Baru	90	45
Geti Lama	90	45
Gilalang	120	60

Sumber : Kepala desa se-kecamatan

Tabel 8.1.3 Panjang Jalan Menurut Jenis Permukaan Perdesa di Kecamatan Bacan Barat Utara (Km), 2010

Desa	Jenis Permukaan				Panjang Keseluruhan
	Diaspal	Kerikil	Tanah	Lainnya	
(1)	(2)	(3)	(4)	(5)	(6)
Sidopo	0	0	...	1.3	...
Gorua Lolaro	0	0	...	1.5	...
Nusa Babulla	0	0	...	0.3	...
Jojame	0	0	...	1.3	...
Yaba	0	0	...	1.5	...
Geti Baru	0	0	...	0.5	...
Geti Lama	0	0	...	0.8	...
Gilalang	0	0	...	0.2	...
Bacan Barat Utara	0	0	...	7,4	...

Sumber : Kepala desa se-kecamatan

Tabel 8.1.4 Panjang Jalan Menurut Kondisi Jalan di Desa di Kecamatan Bacan Barat Utara, 2010

Desa	Kondisi Jalan				Panjang Keseluruhan (Km)
	Baik	Sedang	Rusak	Rusak Berat	
(1)	(2)	(3)	(4)	(5)	(6)
Sidopo	1,3	0	0	0	1,3
Gorua Lolaro	1,5	0	0	0	1,5
Nusa Babulla	0,3	0	0	0	0,3
Jojame	1,3	0	0	0	1,3
Yaba	1,5	0	0	0	1,5
Geti Baru	0,5	0	0	0	0,5
Geti Lama	0,8	0	0	0	0,8
Gilalang	0,2	0	0	0	0,2
Bacan Barat Utara	7,4	0	0	0	7,4

Sumber : Kepala desa se-kecamatan

Tabel 8.1.5 Banyaknya Kendaraan Bermotor Menurut Jenisnya di Kecamatan Bacan Barat Utara, 2010

Desa	Jenis Kendaraan Bermotor					Jumlah Per Desa
	Roda Empat	Roda Dua	Becak	Motor Tempel	Motor TS	
(1)	(2)	(3)	(4)	(5)	(6)	(7)
Sidopo	0	0	0	0	0	0
Gorua						
Lolaro	0	2	0	4	1	7
Nusa						
Babulla	0	1	0	6	0	7
Jojame	0	1	0	1	0	2
Yaba	0	15	0	5	0	20
Geti Baru	0	10	0	2	0	12
Geti Lama	0	2	0	0	0	2
Gilalang	0	0	0	0	0	0
Bacan Barat Utara	0	31	0	18	1	50

Sumber : Kepala desa se-kecamatan

8.2 Komunikasi

Tabel 8.2.1 Banyaknya Pengguna Telepon Seluler, Telepon Satelit, Pelanggan Telepon Rumah, Wartel, Warnet, di Kecamatan Bacan Barat Utara, 2010

Desa	Telepon Umum	Telepon Satelit	Pelanggan Telepon Rumah	Pengguna Telepon Seluler	Wartel
(1)	(2)	(3)	(4)	(5)	(6)
Sidopo	-	-	-	-	-
Gorua Lolaro	-	-	-	-	-
Nusa Babulla	-	-	-	-	-
Jojame	-	-	-	-	-
Yaba	-	-	-	-	-
Geti Baru	-	-	-	-	-
Geti Lama	-	-	-	-	-
Gilalang	-	-	-	-	-
Bacan Barat Utara	-	-	-	-	-

Sumber : ***

8.3 Pariwisata

Tabel 8.3.1 Banyaknya Hotel, Penginapan, dan Resort Menurut Desa di Kecamatan Bacan Barat Utara, 2010

Desa	Hotel	Penginapan	Wisma	Resort Wisata
(1)		(4)	(5)	(6)
Sidopo	-	-	-	-
Gorua Lolaro	-	-	-	-
Nusa Babulla	-	-	-	-
Jojame	-	-	-	-
Yaba	-	1	-	-
Geti Baru	-	-	-	-
Geti Lama	-	-	-	-
Gilalang	-	-	-	-
Bacan Barat Utara	-	1	-	-

Sumber : Kepala desa se-kecamatan

Tabel 8.3.2 Banyaknya Restoran, Rumah Makan, dan Kedai Makan/ Warteg Menurut Desa di Kecamatan Bacan Barat Utara, 2010

Desa	Restoran	Rumah Makan	Kedai Makan/ Warteg
(1)	(2)	(3)	(4)
Sidopo	-	-	-
Gorua Lolaro	-	-	-
Nusa Babulla	-	-	-
Jojame	-	-	-
Yaba	-	-	-
Geti Baru	-	-	-
Geti Lama	-	-	-
Gilalang	-	-	-
Bacan barat Utara	-	-	-

Sumber : ***

Tabel 8.3.3 Banyaknya Objek Wisata Menurut Jenisnya di Desa di Kecamatan Bacan Barat Utara, 2010

Desa	Wisata Pantai	Wisata Bawah Laut	Objek Bersejarah	Bangunan Museum	Lainnya
(1)	(2)	(3)	(4)	(5)	(6)
Sidopo	-	-	-	-	-
Gorua	-	-	-	-	-
Lolaro					
Nusa	-	-	-	-	-
Babulla					
Jojame	-	-	-	-	-
Yaba	-	-	-	-	-
Geti Baru	-	-	-	-	-
Geti Lama	-	-	-	-	-
Gilalang	-	-	-	-	-
Bacan Barat Utara	-	-	-	-	-

Sumber : ***

Tabel 8.3.4 Banyaknya Lembaga Keuangan Menurut Jenisnya di Desa di Kecamatan Bacan Barat Utara, 2010

Desa	Koperasi				Bank	Jumlah
	KUD	Kopinkra	Simpan Pinjam	Non KUD		
(1)	(2)	(3)	(4)	(5)	(6)	(7)
Sidopo	-	-	-	-	-	-
Gorua Lolaro	-	-	-	-	-	-
Nusa Babulla	-	-	-	-	-	-
Jojame	-	-	-	-	-	-
Yaba	-	-	-	-	-	-
Geti Baru	-	-	-	-	-	-
Geti Lama	-	-	-	-	-	-
Gilalang	-	-	-	-	-	-
Bacan Barat Utara	-	-	-	-	-	-

Sumber : ***

DATA

Mencerdaskan Bangsa



Jl. Karet Putih Labuha 97791, Telp.(0927)2321318
Fax.(0927)2321318,Email: bps8204@bps.go.id