



Katalog Bps : 1102001.8204031

**KECAMATAN MANDIOLI SELATAN
DALAM ANGKA
TAHUN 2011**



**BADAN PUSAT STATISTIK
KABUPATEN HALMAHERA SELATAN**

**KECAMATAN MANDIOLI SELATAN
DALAM ANGKA
TAHUN 2011**



**BADAN PUSAT STATISTIK
KABUPATEN HALMAHERA SELATAN**

KECAMATAN MANDIOLI SELATAN DALAM ANGKA 2011

Katalog BPS : 1102001.8204031

Ukuran Buku : 15 x 21 cm

Jumlah Halaman : xi + 56 halaman

Naskah : KSK Mandioli Selatan

Penyunting : KSK Mandioli Selatan

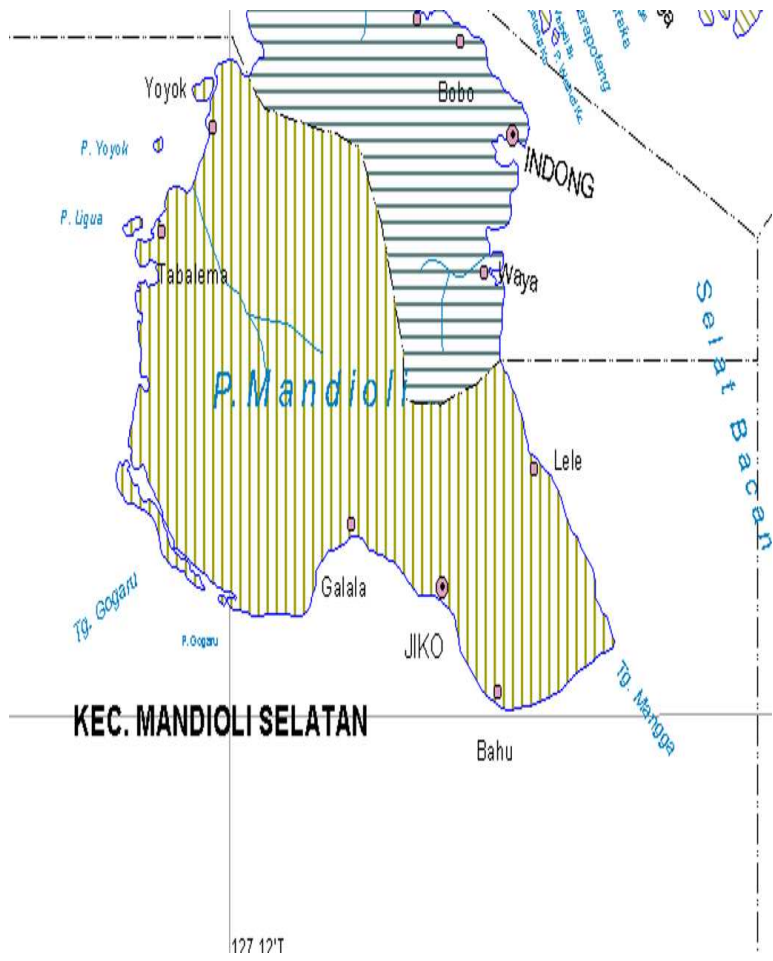
Gambar Kulit : BPS Kabupaten Halmahera Selatan

Diterbitkan Oleh : BPS Kabupaten Halmahera Selatan

Dicetak Oleh : BPS Kabupaten Halmahera Selatan

Boleh Dikutip Dengan Menyebutkan Sumbernya

Peta Kecamatan Mandioli Selatan



KATA PENGANTAR

Alhamdulillah Rabbil Alamin. Segala puja dan puji sukur hanyalah kepada Allah SWT dengan hidayahNya jualah semua kebaikan terwujud dengan dan tak lupa pula Shalawat dan salam semoga tercurahkan kepada Nabi Muhammad SAW, juga kepada keluarga, sahabat dan kerabat Beliau dan orang-orang yang senantiasa istiqamah meniti jalan kebenaran yang dibawa oleh Beliau.

Publikasi ini disusun guna memenuhi sebagian kebutuhan data di daerah ini, terutama sebagai acuan dalam perencanaan dan arah kebijakan pembangunan di segala bidang dan sebagai bahan evaluasi kegiatan pembangunan yang telah dilaksanakan.

Publikasi ini terwujud berkat bantuan dan kerjasama dari berbagai pihak. Kami menyadari bahwa publikasi ini masih terdapat banyak kekurangan. Oleh sebab itu, kritik dan saran yang konstruktif sangat kami harapkan untuk penyempurnaan publikasi ini di masa mendatang.

Akhir kata semoga publikasi ini bermanfaat kepada semua pihak

Bacan, Juni 2011
Kepala BPS Kab. Halmahera Selatan

Drs. Abdul Halim, M.Si
Nip. 19611231 198302 1 008

DAFTAR ISI

	Halaman
Peta Kecamatan Mandioli Selatan	iii
Kata Pengantar	iv
Daftar Isi	v
Daftar Tabel	vi
Daftar Gambar.....	xi
BAB 1 KEADAAN GEOGRAFI	2
BAB 2 PEMERINTAH	6
BAB 3 PENDUDUK.....	12
BAB 4 KETENAGAKERJAAN	15
BAB 5 PENDIDIKAN	18
BAB 6 KESEHATAN	26
BAB 7 SOSIAL	30
BAB 8 AGAMA	32
BAB 9 PERTANIAN	
9.1 LUAS LAHAN PERTANIAN	36
9.2 TANAMAN PANGAN	37
9.3 PETERNAKAN	41
BAB 10 PERINDUSTRIAN	44
BAB 11 TRANSPORTASI	48
BAB 12 KOMUNIKASI	53
BAB 13 LINGKUNGAN HIDUP	55

DAFTAR TABEL

Halaman

BAB 1 KEADAAN GEOGRAFI

1.1 KEADAAN GEOGRAFI

Tabel 1.1.1 Tinggi dan Luas Daerah Menurut Desa di Kecamatan Mandioli Selatan, 2010 ...	2
Tabel 1.1.2 Letak Geografi Dan Panjang Pantai Desa-Desa di Kecamatan Mandioli Selatan, 2010	3
Tabel 1.1.3 Jarak Antara Desa (km) Di Kecamatan Mandioli Selatan, 2010	4

BAB 2 PEMERINTAH

Tabel 2.1 Jumlah Dusun, RT Dan RW Menurut Desa Di Kecamatan Mandioli Selatan, 2010	6
Tabel 2.2 Perangkat Desa Menurut Jenis Jabatan Di Kecamatan Mandioli Selatan, 2010 ...	7

BAB 3 PENDUDUK

Tabel 3.1.1 Jumlah Penduduk Laki-Laki Dan Perempuan Menurut Desa Di Kecamatan Mandioli Selatan, 2008-2010	12
Tabel 3.1.2 Penduduk Akhir Tahun Menurut Desa Dan Jenis Kelaminnya Di Kecamatan Mandioli Selatan, 2010	13

BAB 4 KETENAGAKERJAAN

Tabel 4.1.1	Penduduk Desa Menurut Mata Pencahriannya Di Kecamatan Mandioli Selatan, 2010	15
-------------	--	----

BAB 5 PENDIDIKAN

Tabel 5.1.1	Jumlah PAUD, Tenaga Pengajar, Dan Murid Di Kecamatan Mandioli Selatan, 2010	18
Tabel 5.1.2	Jumlah Sekolah Dan Ruang Kelas Sekolah Dasar Negri Dan Swasta Di Kecamatan Mandioli Selatan, 2010	19
Tabel 5.1.3	Jumlah Murid Dan Sekolah Dasar Negri Dan Swasta Di Kecamatan Mandioli Selatan, 2010	20
Tabel 5.1.4	Jumlah Sekolah Dan Ruang Kelas SLTP Negri Dan Swasta Di Mandioli Selatan,2010	21
Tabel 5.1.5	Jumlah Guru Dan Sekolah SLTP Negri Dan Swasta Di Kecamatan Mandioli Selatan, 2010	22
Tabel 5.1.6	Jumlah Sekolah Dan Ruang Kelas SMU Negri Dan Swasta Di Kecamatan Mandioli Selatan, 2010	23
Tabel 5.1.7	Jumlah Murid Dan Guru SMU Negri Dan Swasta Di Kecamatan Mandioli Selatan, 2010	24

BAB 6 KESEHATAN

Tabel 6.1.1	Banyaknya Fasilitas Kesehatan Di Kecamatan Mandioli Selatan, 2010	26
-------------	---	----

Tabel 6.1.2	Banyaknya Dokter, Bidan, Mantri Kesehatan, Dan Dukun Bayi Menurut Desa Di Kecamatan Mandioli selatan, 2010	28
 BAB 7 SOSIAL		
Tabel 7.1.1	Penyandang Cacat Menurut Kecacatan Di Kecamatan Mandioli Selatan, 2010	30
 BAB 8 AGAMA		
Tabel 8.1.1	Penduduk Menurut Agama Di Kecamatan Mandioli Selatan Tahun 2010	32
Tabel 8.1.2	Tempat Beribadatan Menurut Jenisnya Di Kecamatan Mandioli Selatan Tahun 2010	33
 BAB 9 PERTANIAN		
9.1 LUAS LAHAN PERTANIAN		
Tabel 9.1.1	Luas Tanah Menurut Penggunaannya Di Kecamatan Mandioli Selatan, 2010	36
 9.2 TANAMAN PANGAN		
Tabel 9.2.1	Luas Panen Produksi Dan Rata-Rata Produksi Ubi Kayu Di Mandioli Selatan, 2010	37
Tabel 9.2.2	Luas Panen Produksi Dan Rata-Rata Produksi Ubi Jalar Di Kecamatan Mandioli Selatan, 2010	38
Tabel 9.2.3	Luas Lahan Produksi Dan Rata-Rata Produksi Jagung Di Kecamatan Mandioli Selatan, 2010	39

Tabel 9.2.4	Produksi Tanaman Perkebunan Menurut Desa Di Kecamatan Mandioli Selatan, 2010	40
-------------	--	----

9.3 PETERNAKAN

Tabel 9.3.1	Populasi Ternak Besar Menurut Desa Di Kecamatan Mandioli Selatan, 2010.....	41
Tabel 9.3.2	Peresentasi Populasi Ternak Kecil Dan Unggas Menurut Desa Di Kecamatan Mandioli Selatan, 2010	42

BAB 10 PERINDUSTRIAN

Tabel 10.1.1	Industri Menurut Desa Dan Klasifikasinya Di Kecamatan Mandioli Selatan, 2010	44
Tabel 10.1.2	Banyaknya Pedagang Menurut Desa Dan Klasifikasinya Di Kecamatan Mandioli Selatan, 2010	45
Tabel 10.1.3	Banyaknya Sarana Perdagangan Menurut Desa Di Kecamatan Mandioli Selatan, 2010	46

BAB 11 TRANSPORTASI

Tabel 11.1.1	Jenis Sarana Transportasi Antar Desa Dan Daerah Di Kecamatan Mandioli Selatan, 2010	48
Tabel 11.1.2	Panjang Jalan Menurut Jenis Permukaan Desa Di Kecamatan Mandioli Selatan, 2010	49
Tabel 11.1.3	Panjang Jalan Menurut Kondisi jalan Desa Di Kecamatan Mandioli Selatan,	

	2010	50
Tabel 11.1.4	Banyaknya Kendaraan Bermotor Menurut Jenisnya Di Kecamatan Mandioli Selatan, 2010	51
BAB 12 KOMUNIKASI		
Tabel 12.1.1	Banyaknya Penggunaan Telpon Seluler, Telpon Satelit, Pelanggan Telpon Rumah, Wartel, Warnet Di Kecamatan Mandioli Selatan, 2010	53
BAB 13 LINGKUNGAN HIDUP		
Tabel 13.1.1	Banyaknya Sumber Air Minum Utama Yang Di Gunakan Menurut Desa Di Kecamatan Mandioli Selatan, 2010	55
Tabel 13.1.2	Banyaknya Rumah Tangga Menurut Sumber Penerangannya Yang Di Gunakan Di Kecamatan Mandioli Selatan, 2010	56

DAFTAR GAMBAR

- Gambar 3.1.1 Jumlah Penduduk Akhir Tahun Menurut Desa Dan Jenis Kelamin Di Kecamatan Mandioli Selatan, 2010 10
- Gambar 3.1.2 Jumlah Penduduk Laki-Laki Dan Perempuan Menurut Desa Di Kecamatan Mandioli Selatan, Tahun 2008-2010 11

BAB 1

KEADAAN GEOGRAFIS

1. Keadaan Geografis

Tabel 1.1 Tinggi Dan Luas Daerah Menurut Desa di Kecamatan Mandioli Selatan, 2010

Desa	Letak Ketinggian (Meter)			Luas Daerah (KM ²)
	< 500	500 - 700	> 700	
(1)	(2)	(3)	(4)	(5)
Yoyok	5	0	0	36,8
Tabalema	3	0	0	16,1
Galala	4	0	0	44,7
Jiko	3	0	0	14,2
Bahu	2	0	0	14,9
Lele	2	0	0	12,1
Mandioli Selatan	19	0	0	138,8

Sumber : Koordinator Statistik Kecamatan Mandioli Selatan

Tabel. 1.2 Letak Geografis dan Panjang Pantai Desa – Desa di Kecamatan Mandioli Selatan, 2010

Desa	Letak Geografis :		Panjang Pantai (Km)
	1. Pesisir	2. Bukan Pesisir	
(1)	(2)	(3)	(3)
Yoyok	1		0,6
Tabalema	1		0,5
Galala	1		1,7
Jiko	1		1,5
Bahu	1		1,5
Lele	1		2,0
Mandioli Selatan	6		7,8

Sumber : Koordinator Statistik Kecamatan Mandioli Selatan

Tabel 1.3 Jarak Antar Desa (Km) di Kecamatan Mandioli Selatan, 2010

	Yoyok	Tabalema	Galala	Jiko	Bahu	Lele
Yoyok	0	4	22	26	30	40
Tabalema	4	0	18	22	26	36
Galala	22	18	0	4	8	18
Jiko	26	22	4	0	4	14
Bahu	30	26	8	4	0	10
Lele	40	36	18	14	10	0

Sumber : Koordinator Statistik Kecamatan Mandioli Selatan

BAB 2

PEMERINTAHAN

2. Pemerintahan

Tabel 2.1 Jumlah Dusun, RT, dan RW menurut Desa di Kecamatan Mandioli Selatan, 2010

Desa	Dusun	RT	RW
(1)	(2)	(3)	(4)
Yoyok	0	3	0
Tabalema	0	2	0
Galala	6	0	0
Jiko	0	3	0
Bahu	0	3	0
Lele	0	2	0
Mandioli Selatan	6	13	0

Sumber : Koordinator Statistik Kecamatan Mandioli Selatan

Tabel 2.2 Perangkat Desa Menurut Jenis Jabatan di Kecamatan Mandioli Selatan, 2010

Desa	Kepala Desl	Sekdes	Kaur. Pemer.	Kaur Pemb.
(1)	(2)	(3)	(4)	(5)
Yoyok	1	1	1	1
Tabalema	1	1	1	1
Galala	1	1	1	1
Jiko	1	1	1	1
Bahu	1	1	1	1
Lele	1	1	1	1
Mandioli Selatan	6	6	6	6

Sumber : Koordinator Statistik Kecamatan Mandioli Selatan

Tabel 2.2 Lanjutan

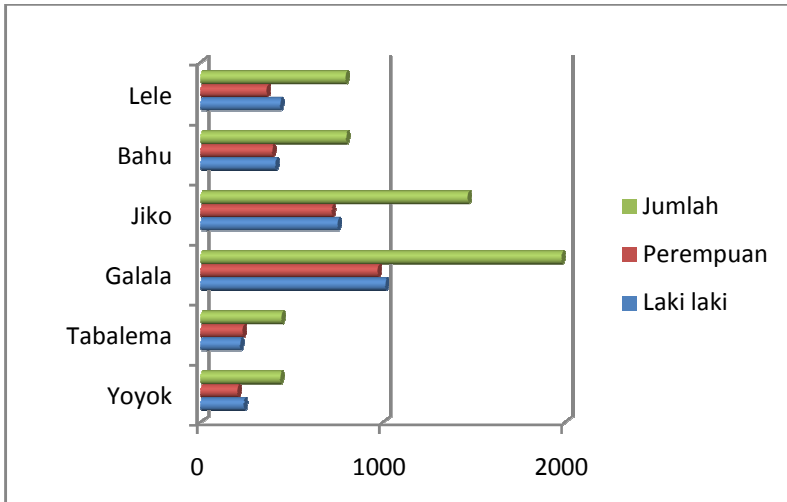
Desa	Kaur Kesra	Kaur Umum	Kaur Keu.	Kepala Dusun
(1)	(6)	(7)	(8)	(9)
Yoyok	1	1	1	0
Tabalema	1	1	1	1
Galala	1	1	1	0
Jiko	1	1	1	0
Bahu	1	1	1	0
Lele	1	1	1	0
Mandioli Selatan	6	6	6	1

Sumber : Koordinator Statistik Kecamatan Mandioli Selatan

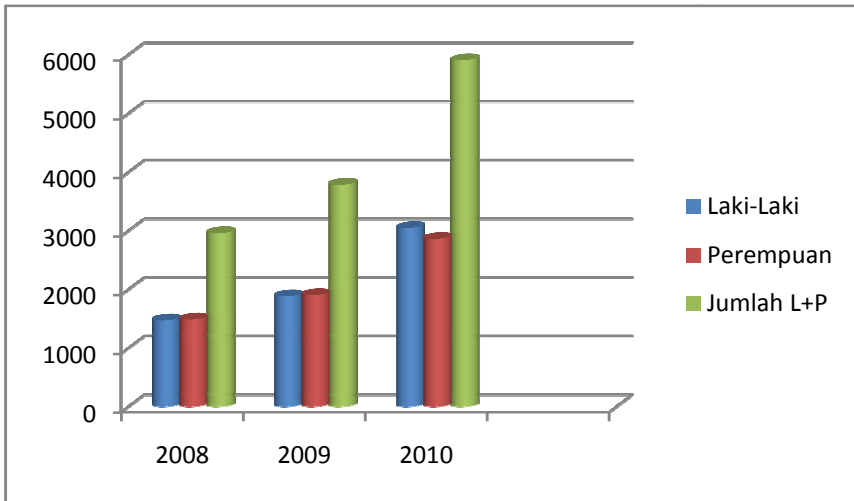
BAB 3

PENDUDUK

Gambar.3.1 Jumlah Penduduk Akhir Tahun Menurut Desa Dan Jenis Kelamin . 2010



Gambar 3.2 Jumlah Penduduk Laki-Laki dan Perempuan Menurut Desa, 2008-2010



3. Penduduk

Tabel 3.1.1 Jumlah Penduduk Laki-Laki dan Perempuan Menurut Desa di Kecamatan Mandioli Selatan, 2008-2010

Tahun	Jenis Kelamin		Jumlah
	Laki laki	Perempuan	
(1)	(3)	(4)	(5)
2008	1 470	1 486	2 956
2009	1 881	1 901	3 782
2010	3 044	2 860	5 904

Sumber: Koordinator Statistik Kecamatan Mandioli Selatan

Tabel 3.1.2 Jumlah Penduduk Akhir Tahun Menurut Desa dan Jenis Kelamin di Kecamatan Mandioli Selatan, 2010

Desa	Laki-Laki	Perempuan	Jumlah
(1)	(2)	(3)	(4)
Yoyok	234	199	433
Tabalema	213	227	440
Galala	1 010	969	1 979
Jiko	748	717	1 465
Bahu	406	389	795
Lele	433	359	792
Mandioli Selatan	3 044	2 860	5 904

Sumber : Koordinator Statistik Kecamatan Mandioli Selatan

BAB 4

KETENAGAKERJAAN

4. Ketenagakerjaan

Tabel 4.1.1 Penduduk Desa Menurut Mata Pencaharian di Kecamatan Mandioli Selatan, 2010

	Mata Pencaharian		
	Nelayan	Petani	Buruh Kehutanan
(1)	(2)	(3)	(4)
Yoyok	11	85	-
Tabalema	7	90	-
Galala	10	85	-
Jiko	10	85	-
Bahu	12	85	-
Lele	51	45	-
Mandioli Selatan	101	475	

Sumber : Koordinator Statistik Kecamatan Mandioli Selatan

Tabel 4.1.1 Lanjutan

Desa	Mata Pencarian		
	Pedagang	Angkutan	Lainnya
(1)	(5)	(6)	(7)
Yoyok	1	1	2
Tabalema	1	1	1
Galala	2	1	2
Jiko	2	1	2
Bahu	1	1	1
Lele	1	2	1
Mandioli Selatan	8	7	9

Sumber : Koordinator Statistik Kecamatan Mandioli Selatan

BAB 5

PENDIDIKAN

5.1. Pendidikan

Tabel 5.1.1 Jumlah PAUD, Tenaga Pengajar, dan Murid di Kecamatan Mandioli Selatan, 2010

Desa	Banyaknya PAUD	Banyaknya Tenaga Pengajar	Banyaknya Murid
(1)	(2)	(3)	(4)
Yoyok	0	0	0
Tabalema	0	0	0
Galala	0	0	0
Jiko	1	4	31
Bahu	0	0	0
Lele	0	0	0
Mandioli Selatan	1	4	31

Sumber : Koordinator Statistik Kecamatan Mandioli Selatan

Tabel 5.1.2 Jumlah Sekolah dan Ruang Kelas Sekolah Dasar Negeri dan Swasta di Kecamatan Mandioli Selatan, 2010

Desa	SD Negeri		SD Swasta	
	Sekolah	Kelas	Sekolah	Kelas
(1)	(2)	(3)	(4)	(5)
Yoyok	1	6	0	0
Tabalema	2	12	0	0
Galala	1	7	0	0
Jiko	1	7	0	0
Bahu	1	7	0	0
Lele	1	5	0	0
Mandioli Selatan	7	44	0	0

Sumber : Koordinator Statistik Kecamatan Madioli Selatan

Tabel 5.1.3 Jumlah Murid dan Guru Sekolah Dasar Negeri dan Swasta di Kecamatan Mandioli Selatan, 2010

Desa	SD Negeri		SD Swasta	
	Murid	Guru	Murid	Guru
(1)	(2)	(3)	(4)	(5)
Yoyok	101	3	0	0
Tabalema	125	8	0	0
Galala	403	5	0	0
Jiko	296	9	0	0
Bahu	194	6	0	0
Lele	203	1	0	0
Mandioli Selatan	1 322	32	0	0

Sumber : Koordinator Statistik Kecamatan Madioli Selatan

Tabel 5.1.4 Jumlah Sekolah dan Ruang Kelas SLTP Negeri dan Swasta di Kecamatan Mandioli Selatan, 2010

Desa	SLTP Negeri		SLTP Swasta	
	Sekolah	Kelas	Sekolah	Kelas
(1)	(2)	(3)	(4)	(5)
Yoyok	0	0	0	0
Tabalema	0	0	0	0
Galala	1	5	0	0
Jiko	1	7	0	0
Bahu	0	0	0	0
Lele	0	0	1	4
Mandioli Selatan	2	12	1	4

Sumber : Koordinator Statistik Kecamatan Mandioli Selatan

Tabel 5.1.5 Jumlah Murid dan Guru SLTP Negeri dan Swasta di Kecamatan Mandioli Selatan, 2010

Desa	SLTP Negeri		SLTP Swasta	
	Murid	Guru	Murid	Guru
(1)	(2)	(3)	(4)	(5)
Yoyok	0	0	0	0
Tabalema	0	0	0	0
Galala	235	11	0	0
Jiko	180	12	0	0
Bahu	0	0	0	0
Lele	0	0	0	0
Mandioli Selatan	415	23	0	0

Sumber : Koordinator Statistik Kecamatan Mandioli Selatan

Tabel 5.1.6 Jumlah Sekolah dan Ruang Kelas SMU Negeri dan Swasta di Kecamatan Mandioli Selatan, 2010

Desa	SMU Negeri		SMU Swasta	
	Sekolah	Kelas	Sekolah	Kelas
(1)	(2)	(3)	(4)	(5)
Yoyok	0	0	0	0
Tabalema	0	0	0	0
Galala	1	4	0	0
Jiko	0	0
Bahu	0	0	0	0
Lele	0	0	0	0
Mandioli Selatan	1	4

Sumber : Koordinator Statistik Kecamatan Mandioli Selatan

Tabel 5.1.7 Jumlah Murid dan Guru SMU Negeri dan Swasta di Kecamatan Mandioli Selatan, 2010

Desa	SMU Negeri		SMU Swasta	
	Murid	Guru	Murid	Guru
(1)	(2)	(3)	(4)	(5)
Yoyok	0	0	0	0
Tabalema	0	0	0	0
Galala	52	10	0	0
Jiko	0	0
Bahu	0	0	0	0
Lele	0	0	0	0
Mandioli Selatan	52	10

Sumber : Koordinator Statistik Kecamatan Mandioli Selatan

BAB 6

KESEHATAN

6.1 Kesehatan

Tabel 6.1.1 Banyaknya Fasilitas Kesehatan di Kecamatan Mandioli Selatan, 2010

Desa	Puskesmas	Pustu	Pusling	Posyandu
(1)	(2)	(3)	(4)	(5)
Yoyok	0	0	0	1
Tabalema	0	0	0	1
Galala	0	0	0	1
Jiko	1	0	1	1
Bahu	0	0	0	1
Lele	0	0	0	1
Mandioli Selatan	1	0	1	6

Sumber : Koordinator Statistik Kecamatan Mandioli Selatan

Lanjutan Tabel 6.1.1

Desa	Polindes	Poskesdes	Balai Pengobatan
(1)	(6)	(7)	(8)
Yoyok	1	0	0
Tabalema	1	0	0
Galala	0	0	0
Jiko	0	0	0
Bahu	0	0	0
Lele	1	0	0
Mandioli Selatan	3	0	0

Sumber : Koordinator Statistik Kecamatan Mandioli Selatan

Tabel 6.1.2 Banyaknya Dokter, Bidan, Mantri Kesehatan, dan Dukun Bayi Menurut Desa di Kecamatan Mandioli Selatan, 2010

Desa	Dokter	Bidan	Mantri Kesehatan	Dukun Bayi
(1)	(2)	(3)	(4)	(5)
Yoyok	0	1	0	2
Tabalema	0	1	0	2
Galala	0	0	0	3
Jiko	0	1	4	3
Bahu	0	0	0	3
Lele	0	1	0	1
Mandioli Selatan	0	4	4	14

Sumber : Koordinator Statistik Kecamatan Mandioli Selatan

BAB 7

SOSIAL

7.1 Sosial

Tabel 7.1.1 Penyandang Cacat Menurut Kecacatan di Kecamatan Mandioli Selatan, 2010

Desa	Cacat Tubuh	Tuna Netra	Tuna Rungu	Cacat Mental	Jumlah
(1)	(2)	(3)	(4)	(5)	(6)
Yoyok	0	1	3	0	4
Tabalema	0	0	0	0	0
Galala	2	0	5	2	9
Jiko	3	6	12	0	21
Bahu	5	1	2	0	8
Lele	1	0	3	0	4
Mandioli Selatan	11	8	25	2	45

Sumber : Koordinator Statistik Kecamatan Mandioli Selatan

BAB 8

AGAMA

8.1 Agama

Tabel 8.1.1 Jumlah Penduduk Menurut Agama di Kecamatan Mandioli Selatan, 2010

Desa	Islam	Prote stan	Katholik	Hindu	Bud ha	Jumlah
(1)	(2)	(3)	(4)	(5)	(6)	(7)
Yoyok	433	0	0	0	0	0
Tabalema	440	0	0	0	0	0
Galala	1 584	395	0	0	0	0
Jiko	1 465	0	0	0	0	0
Bahu	795	0	0	0	0	0
Lele	792	0	0	0	0	0
Mandioli Selatan	5 509	395	0	0	0	0

Sumber : Koordinator Statistik Kecamatan Mandioli Selatan

Tabel 8.1.2 Tempat Peribadatan Menurut Jenisnya di Kecamatan Mandioli Selatan, 2010

Desa	Ma sjid	Surau/ Mushallah	Gereja Protesta n
(1)	(2)	(3)	(4)
Yoyok	1	0	0
Tabalema	1	0	0
Galala	1	1	3
Jiko	1	0	0
Bahu	1	0	0
Lele	1	0	0
Mandioli Selatan	6	1	3

Sumber : Koordinator Statistik Kecamatan Mandioli Selatan

Tabel 8.1.2 Lanjutan

Desa	Gereja Katholik	Pura	Vihara
(1)	(5)	(6)	(7)
Yoyok	0	0	0
Tabalema	0	0	0
Galala	0	0	0
Jiko	0	0	0
Bahu	0	0	0
Lele	0	0	0
Mandioli Selatan	0	0	0

Sumber : Koordinator Statistik Kecamatan Mandioli Selatan

BAB 9

PERTANIAN

9.1 Luas Lahan Pertanian

Tabel 9.1.1 Luas Tanah Menurut Penggunaannya di Kecamatan Mandioli Selatan, 2010

Desa	Luas Desa (Km ²)	Jenis Penggunaan Tanah (Ha)	
		Pemukiman/ Perumahan	Perkebunan Rakyat
(1)	(2)	(3)	(4)
Yoyok	36,8	12	3 568,4
Tabalema	16,1	12	1 600
Galala	44,7	32	4 450,9
Jiko	14,2	9,2	1 413,5
Bahu	14,9	4,4	1 483,4
Lele	12,1	9,0	1 199,2
Mandioli Selatan	1 38,8	78,6	13 715,4

Sumber : Koordinataor Statistik Kecamatan Mandioli Selatan

9.2 Tanaman Pangan

Tabel 9.2.1 Luas Panen, Produksi dan Rata-rata Produksi Ubi Kayu di Kecamatan Mandioli Selatan, 2010

Desa	Luas Panen Bersih (Ha)	Produksi (Ton)	Rata – rata Produksi (Kw/Ha)
(1)	(2)	(3)	(4)
Yoyok	250	2,5	0,1
Tabalema	200	2,0	0,1
Galala	400	4,0	0,1
Jiko	350	3,5	0,1
Bahu	250	2,5	0,1
Lele	200	2,0	0,1
Mandioli Selatan	1 650	16,5	0,1

Sumber : Kepala Desa Se-Kecamatan

Tabel 9.2.2 Luas Panen, Produksi dan Rata-rata Produksi Ubi Jalar di Kecamatan Mandioli Selatan, 2010

Desa	Luas Panen Bersih (Ha)	Produksi (Ton)	Rata – rata Produksi (Kw/Ha)
(1)	(2)	(3)	(4)
Yoyok	190	2,0	0,1
Tabalema	150	1,7	0,1
Galala	240	3,0	0,1
Jiko	200	2,5	0,1
Bahu	150	1,9	0,1
Lele	130	1,2	0,1
Mandioli Selatan	1 060	12,3	0,1

Sumber : Koordinator Statistik Kecamatan Mandioli Selatan

Tabel 9.2.3 Luas Panen, Produksi dan Rata-rata Produksi Jagung di Kecamatan Mandioli Selatan, 2010

Desa	Luas Panen Bersih (Ha)	Produksi (Ton)	Rata – rata Produksi (Kw/Ha)
(1)	(2)	(3)	(4)
Yoyok	150	1,0	0,1
Tabalema	120	1,0	0,1
Galala	200	1,5	0,1
Jiko	170	1,0	0,1
Bahu	120	1,0	0,1
Lele	110	0,7	0,1
Mandioli Selatan	870	6,2	0,1

Sumber : Koordinator Statistik Kecamatan Mandioli Selatan

Tabel 9.2.4 Produksi Tanaman Perkebunan Menurut Desa di Kecamatan Mandioli Selatan, 2010

Desa	Kelapa (ton)	Cengkeh (ton)	Pala (ton)	Kakao (ton)
(1)	(2)	(3)	(4)	(5)
Yoyok	100	-	2	20
Tabalema	120	-	2	6
Galala	120	-	4	5
Jiko	100	-	3	25
Bahu	90	-	3	4
Lele	80	-	10	20
Mandioli Selatan	610	-	24	80

Sumber : Koordinator Statistik Kecamatan Mandioli Selatan

9.3 Peternakan

Tabel 9.3.1 Populasi Ternak Besar Menurut Desa di Kecamatan Mandioli Selatan, 2010

Desa	Kuda	Sapi Perah	Sapi Potong	Kerbau
(1)	(2)	(3)	(4)	(5)
Yoyok	0	0	100	0
Tabalema	0	0	0	0
Galala	0	0	0	0
Jiko	0	0	4	0
Bahu	0	0	0	0
Lele	0	0	0	0
Mandioli Selatan	0	0	104	0

Sumber : Koordinator Statistik Kecamatan Mandioli Selatan

Tabel 9.3.2 Populasi Ternak Kecil dan Unggas Menurut Desa di Kecamatan Mandioli Selatan, 2010

Desa	Kambing	Babi	Ayam	Itik
(1)	(2)	(3)	(4)	(5)
Yoyok	19	0	28	0
Tabalema	13	0	30	0
Galala	15	12	45	0
Jiko	17	0	52	0
Bahu	12	0	25	0
Lele	8	0	21	0
Mandioli Selatan	84	12	201	0

Sumber : Koordinator Statistik Kecamatan Mandioli Selatan

BAB 10

PERINDUSTRIAN

10.1 Perindustrian

Tabel 10.1.1 Industri Menurut Desa dan Klasifikasinya di Kecamatan Mandioli Selatan, 2010

Desa	Industri Besar/Sedang	Industri Kecil	Industri Kerajinan Rumah tangga
(1)	(2)	(3)	(4)
Yoyok	0	0	0
Tabalema	0	0	0
Galala	0	0	0
Jiko	0	0	0
Bahu	0	0	0
Lele	1	0	0
Mandioli Selatan	1	0	0

Sumber : Koordinator Statistik Kecamatan Mandioli Selatan

Tabel 10.1.2 Banyaknya Pedagang menurut Desa dan Klasifikasinya di Kecamatan Mandioli Selatan, 2010

Desa	Pedagang Kecil	Pedagang Menengah	Pedagang Besar
(1)	(2)	(3)	(4)
Yoyok	0	0	0
Tabalema	0	0	0
Galala	0	5	0
Jiko	0	4	0
Bahu	0	0	0
Lele	0	0	0
Mandioli Selatan	0	5	0

Sumber : Koordinator Statistik Kecamatan Mandioli Selatan

Tabel 10.1.3 Banyaknya Sarana Perdagangan Menurut Desa di Kecamatan Mandioli Selatan, 2010

Desa	Jenis Pasar		Mini Market	Kios	Toko Kelontong
	Permanen/ Semi Permanen	Pasar Tidak Permanen			
(1)	(2)	(3)	(4)	(5)	(6)
Yoyok	0	0	0	8	0
Tabalema	0	0	0	4	0
Galala	1	0	0	16	0
Jiko	0	0	0	23	0
Bahu	0	0	0	6	0
Lele	0	0	0	7	0
Mandioli Selatan	1	0	0	65	0

Sumber : Koordinator Statistik Kecamatan Mandioli Selatan

BAB 11

TRANSPORTASI

11.1 Transportasi

Tabel 11.1.1 Jenis Sarana Transportasi Antar Desa dan Daerah Sekitar Menurut Desa di Kecamatan Mandioli Selatan, 2010

Desa	Jenis Transportasi		
	Darat	Laut	Udara
(1)	(2)	(3)	(4)
Yoyok	0	1	0
Tabalema	0	1	0
Galala	1	1	0
Jiko	1	1	0
Bahu	1	1	0
Lele	0	1	0
Mandioli Selatan	3	7	0

Sumber : Koordinator Statistik Kecamatan Mandioli Selatan

Tabel 11.1.2 Panjang Jalan Menurut Jenis Permukaan di Desa di Kecamatan Mandioli Selatan, 2010

Desa	Jenis Permukaan				Panjang Keseluruhan Per Desa (Km)
	Diaspal (Km)	Kerikil (Km)	Tanah (Km)	Lainnya (Km)	
(1)	(2)	(3)	(4)	(5)	(6)
Yoyok	0	0	0,6	-	0,6
Tabalema	0	0	0,5	-	0,5
Galala	0	0	0,03	1,67	1,7
Jiko	0	0	1,05	-	1,5
Bahu	0	0	0,02	1,48	1,5
Lele	0	0	0,03	1,97	2,0
Mandioli Selatan	0	0	2,68	5,12	7,8

Sumber : Koordinator Statistik Kecamatan Mandioli Selatan

Tabel 11.1.3 Panjang Jalan Menurut Kondisi Jalan di Desa di Kecamatan Mandioli Selatan, 2010

Desa	Kondisi Jalan				Panjang Keseluruhan Per Desa (Km)
	Baik	Sedang	Rusak	Rusak Berat	
(1)	(2)	(3)	(4)	(5)	(6)
Yoyok	-	-	-	-	0,6
Tabalema	-	-	-	-	0,5
Galala	-	1	-	-	1,7
Jiko	-	-	-	-	1,5
Bahu	1	-	-	-	1,5
Lele	1	-	-	-	2,0
Mandioli Selatan	2	1	-	-	7,8

Sumber : Koordinator Statistik Kecamatan Mandioli Selatan

Tabel 11.1.4 Banyaknya Kendaraan Bermotor Menurut Jenisnya di Kecamatan Mandioli Selatan, 2010

Desa	Jenis Kendaraan Bermotor					Jumlah Per Desa
	Roda Empat	Roda Dua	Becak	Motor Tempel	Motor TS	
(1)	(2)	(3)	(4)	(5)	(6)	(7)
Yoyok	0	1	0	1	3	5
Tabalema	0	1	0	1	2	4
Galala	0	12	0	0	5	17
Jiko	0	8	0	0	2	10
Bahu	0	5	0	1	2	8
Lele	0	7	0	0	72	79
Mandioli Selatan	0	35	0	3	86	123

Sumber : Koordinator Statistik Kecamatan Mandioli Selatan

BAB 12

KOMUNIKASI

12.1 Komunikasi

Tabel 13.1.1 Banyaknya Pengguna Telepon Seluler, Telepon Satelit, Pelanggan Telepon Rumah, Wartel, Warnet, di Kecamatan Mandioli Selatan, 2010

Desa	Telepon Umum	Telepon Satelit	Pelanggan Telepon Rumah	Pengguna Telepon Seluler	Wartel	Warnet
(1)	(2)	(3)	(4)	(5)	(6)	(7)
Yoyok	0	0	0	0	0	0
Tabalema	0	0	0	0	0	0
Galala	0	0	0	0	0	0
Jiko	0	0	0	0	0	0
Bahu	0	0	0	0	0	0
Lele	0	0	0	36	0	0
Mandioli Selatan	0	0	0	36	0	0

Sumber : Koordinator Statistik Kecamatan Mandioli Selatan

BAB 13

LINGKUNGAN HIDUP

13.1 Lingkungan Hidup

Tabel 13.1.1 Banyaknya Sumber Air Minum Utama Yang Di Gunakan Menurut Desa di Kecamatan Mandioli Selatan, 2010

Desa	PDAM 1=ya 0=tidak	Sumur/ Perigi 1=ya 0=tidak	Sumur Pompa 1=ya 0=tidak	Mata Air 1=ya 0=tidak	Sungai 1=ya 0=tidak
(1)	(2)	(3)	(4)	(5)	(6)
Yoyok	0	0	0	1	0
Tabalema	0	0	0	1	0
Galala	0	0	0	1	0
Jiko	0	1	0	0	0
Bahu	0	0	0	1	0
Lele	0	0	0	1	0
Mandioli Selatan	0	1	0	5	0

Sumber : Koordinator Statistik Kecamatan Mandioli Selatan

Tabel 13.1.2 Banyaknya Rumah Tangga Menurut Sumber Penerangan yang Digunakan di Kecamatan Mandioli Selatan, 2010

Desa	Listrik PLN	Listrik PLN	Non	Lainnya
(1)	(2)		(3)	(4)
Yoyok	0		79	44
Tabalema	0		22	69
Galala	148		0	321
Jiko	146		0	179
Bahu	72		0	105
Lele	49		0	100
Mandioli Selatan	415		101	818

Sumber : Koordinator Statistik Kecamatan Mandioli Selatan

DATA

MENCERDASKAN BANGSA



Jl. Karet Putih Labuha 97791, Telp(0927)2321318
Fax.(0927)2321318, 8204@bps.go.id